

جمهورية مصر العربية



رَأْسُةَ الْجُمْهُورِيَّةِ

الجريدة الرسمية

الثن ١٥ جنيهاً

السنة السادسة والستون	الصادر في ١١ شوال سنة ١٤٤٤ هـ الموافق (أول مايو سنة ٢٠٢٣ م)	العدد ١٧ مكرر (أ)
--------------------------	--	----------------------

محتويات العدد

رقم الصفحة

قرارات رئيس مجلس الوزراء

قرار رقم ١٦٢٨ لسنة ٢٠٢٣ بإضافة بعض مسطحات الأراضى

والعقارات اللازمة لتنفيذ مشروع إنشاء مسار نقل المياه من

المصدر الشرقى لمشروع مستقبل مصر إلى أعمال المنفعة

العامة ٣

قرار رقم ١٧٢٣ لسنة ٢٠٢٣ بشأن نقل تبعية مستشفى القاهرة الجديدة

المركزى التابع لمديرية الشؤون الصحية بالقاهرة إلى أمانة

المراكز الطبية المتخصصة التابعة لوزارة الصحة والسكان . ١٨

قرار رئيس مجلس الوزراء رقم ١٦٢٨ لسنة ٢٠٢٣

رئيس مجلس الوزراء

بعد الاطلاع على الدستور ؛
وعلى قانون نظام الإدارة المحلية الصادر بالقانون رقم ٤٣ لسنة ١٩٧٩
ولائحته التنفيذية ؛
وعلى القانون رقم ١٠ لسنة ١٩٩٠ بشأن نزع ملكية العقارات للمنفعة العامة
ولائحته التنفيذية ؛
وعلى قانون الموارد المائية والرى الصادر بالقانون رقم ١٤٧ لسنة ٢٠٢١ ؛
وعلى قرار رئيس الجمهورية رقم ٢٧٩ لسنة ٢٠١٨ بالتفويض فى بعض الاختصاصات ؛
وعلى قرار رئيس مجلس الوزراء رقم ١٣٤٦ لسنة ٢٠٢٢ باعتبار مشروع
إنشاء مسار نقل المياه من المصدر الشرقى لمشروع مستقبل مصر بطاقة ١٠ مليون
متر مكعب يوميًا بمنطقة دلتا مصر من أعمال المنفعة العامة ؛
وبناءً على ما عرضه وزير الموارد المائية والرى ؛

قرر :

(المادة الأولى)

يُضاف إلى أعمال المنفعة العامة الصادر بشأنها قرار رئيس مجلس الوزراء رقم ١٣٤٦
لسنة ٢٠٢٢ المشار إليه، بعض مسطحات الأراضى والعقارات اللازمة لتنفيذ مشروع
إنشاء مسار نقل المياه من المصدر الشرقى لمشروع مستقبل مصر بطاقة ١٠ مليون متر
مكعب يوميًا بمنطقة دلتا مصر، فى المسافة من كم ٠,٥٧٣، حتى كم ٢,٦٧٥، وذلك على
النحو الموضح بالمذكرة الإيضاحية والخريطين المساحيتين والكشوف المرفقة .

(المادة الثانية)

يُستولى بطريق التنفيذ المباشر على مسطحات الأراضى والعقارات الإضافية
المشار إليها فى المادة السابقة ، والمُبين موقعها ومساحتها وحدودها وأسماء ملاكها
الظاهرين بالمذكرة الإيضاحية والخريطين المساحيتين والكشوف المرفقة .

(المادة الثالثة)

يُنشر هذا القرار فى الجريدة الرسمية .

صدر برئاسة مجلس الوزراء فى ١٠ شوال سنة ١٤٤٤هـ

(الموافق ٣٠ أبريل سنة ٢٠٢٣م) .

رئيس مجلس الوزراء

دكتور / مصطفى كمال مدبولي

وزارة الموارد المائية والرى مذكرة إيضاحية بخصوص مشروع إنشاء مسار نقل المياه من المصدر الشرقى لمشروع مستقبل مصر بمنطقة دلتا مصر

الهدف من المشروع :

فى ضوء خطة الدولة فى خلق مجتمعات عمرانية ومساحات زراعية جديدة ولتحقيق رؤية مصر ٢٠٣٠ فى مجال التنمية المتكاملة والمستدامة وتنفيذا لتوجيهات السيد رئيس الجمهورية لوزارة الموارد المائية والرى ببذل كافة الجهود للاستغلال الأمثل للموارد المائية المتاحة فى منطقة غرب الدلتا لاستصلاح واستزراع مليون فدان شمال وجنوب محور الضبعة ومستقبل مصر (الدلتا الجديدة) الأمر الذى تتطلب معه إنشاء مسار نقل المياه من المصدر الشرقى لمشروع مستقبل مصر بمنطقة دلتا مصر وذلك لتعظيم الاستفادة من الموارد المائية المتاحة لعمل تنمية شاملة بمنطقة الدلتا الجديدة .

وفى هذا الإطار صدر قرار السيد الدكتور رئيس مجلس الوزراء رقم ١٣٤٦ لسنة ٢٠٢٢ بشأن اعتبار مشروع إنشاء مسار نقل المياه من المصدر الشرقى لمشروع مستقبل مصر من أعمال المنفعة العامة .

وفى ضوء ما انتهت إليه دراسة استشارى الهيئة الهندسية للقوات المسلحة بشأن نقل محطة الرفع رقم (١) من ك ٠,٥٧٣ إلى ك ٢,٦٧٥ للاعتبارات الفنية التى تضمنتها الدراسة وتوفيراً للتكلفة الأمر الذى استدعى زيادة عرض نزع الملكية فى المسافة المذكورة إلى ١٤٠م بدلاً من ١٠٠م .

الأعمال المساحية:

قامت الهيئة المصرية العامة للمساحة بالانتهاء من تحديد المساحات المطلوب استصدار قرار المنفعة العامة لها وقامت بحصر الملاك الظاهرين طبقاً للخرائط المساحية وجدول الإحداثيات والكشوف المرفقة، حيث قدرت الهيئة المصرية العامة للمساحة القيمة المبدئية لتعويضات نزع ملكية الأراضى والمباني المتداخلة والمعتزضة للمشروع والتى بلغت ٦٠ مليون جنيه وفق تقرير الاستشارى الوارد من الهيئة فى هذا الشأن .

وفى ضوء ما تقدم :

فإن الأمر يقتضى استصدار قرار معدل لقرار السيد الدكتور رئيس مجلس الوزراء رقم ١٣٤٦ لسنة ٢٠٢٢ بإضافة المساحات المطلوبة لمسار المشروع طبقاً للتعديل المشار إليه عاليه ضمن المنفعة العامة لتنفيذ المشروع طبقاً للحدود الواردة وطبقاً للخرائط المساحية المرفقة والاستيلاء بطريق التنفيذ المباشر على الأراضى والعقارات اللازمة للمشروع تمهيداً لنقل ملكيتها إلى الدولة (منفعة عامة) وفقاً لأحكام القانون رقم ١٠ لسنة ١٩٩٠ وتعديلاته بخصوص نزع ملكية العقارات للمنفعة العامة .

وزير الموارد المائية والرى

أ. د / هانى سويلم



صورة الكترونية لأبواب الأميرية
مطبعة عند الطاول

كلّف حصر الملاك الطابوئين المكاتبين مع سجل مشروع كرامة مستطيل ممر - طبقا لقرار الاجتماع بمسألة ١ كل مكو

اليومية الرسمية العامة للامانة

مفوية المساحة بالجيزة

مكتب المفوعات

١٦٥٨ ر ٢

الرقم	الاسم	الوصف	المساحة بالقطر			المساحة بالمتر المربع	رقم القطعة	الصفحة	التاريخ	المركز
			الف	ب	ج					
c65	عبد النبي حاتم موروك دراز	ارض زراعية	٠	١٥	١,٢٣٧	٢,١٧١,٩٧	ضمن ٤٠	الرمال نمره ٩	القطا	الامانة
		طريق كرازي	٠	٢	١١,٩٧	٤٢٧,٢٢				
		ارض زراعية	٠	٣	٥,٩٦	٥١٨,٥٥	ضمن ١٢	القطر نمره ١٠ جازيل فصل اول		
		طريق كرازي	٠	١	٧٢,٥١	٢٤٧,٠٦				
		الارياح النصري	٠	٠	١٨,٦٨	١٢٦,٢٣				
		طريق كرازي	٠	١	٢٠,٨٦	٢٢٧,٢٠	ضمن ١	الحاخر البحري نمره ٧ قسم ثان فور		
c67	فايت موسى عبد النبي الموسي	ارض زراعية	٠	٠	١٨,١٠	١٢٢,٠٢	ضمن ١	محة القطة القرقي نمره ١٤		
		ارض زراعية	٠	٠	١٢,٨٧	١٠١,١٧	ضمن ١			
c71a	صلاح بن جيبس - حله بن جيبس	طريق كرازي	٠	٠	٠,٩٦	٧,٠٦	ضمن ١	محة القطة القرقي نمره ١٤		
		طريق كرازي	٠	١٢	٢٢,٣٦	٢٢٦٣,١٠	ضمن ١	محة القطة القرقي نمره ١		
c67A	طاريف سعد موسى القفاقي	ارض زراعية	٠	٠	١٥,٥٧	١١٢,٥٧	ضمن ١	محة القطة القرقي نمره ١٤		
		ارض زراعية	٠	٣	١٤,١٦	١٢٨,٣٦	ضمن ١			
c70A	ابراهيم بن ابو سنة	ارض زراعية	٠	٠	٠,١١	٠,٨٢	ضمن ١	محة القطة القرقي نمره ١		
		ارض زراعية	٠	٠	٠,١١	٠,٨٢	ضمن ١			
c70	خاينة لشمور خاينة	ارض زراعية	٠	١٠	٠,٨٨	١,٧٥٦,٥٦	ضمن ٤٠	الرمال نمره ٩	القطا	الامانة
		طريق كرازي	٠	٠	١,٧٣	١٢,٦٠				
c64	ارحموي شمسو البتالاني مرسين	ارض زراعية	٠	٠	١٤,٥٧	١٠٦,٢٢٦	ضمن ١			
		ارض زراعية	٠	١٩	١٩,٩١	٢,٤٧,٠٨٤	ضمن ١	محة القطة القرقي نمره ١٤		
		ارض زراعية	٠	١٦	٢٦,٧١	٧,١٥٩,٧٦				
		ارض زراعية	٠	٠	١٨,٨٢	١٣٧,٢٣				
		ارض زراعية	٠	١٥	٢٣,١٠	٢,٧٩٧,١٥				
		حوض ري	٠	٠	٠,٩٨	٧,١٥				
		ارض زراعية	٠	٠	١,٢٦	٩,١٦				
		عرقة	٠	٠	٢,٤٧	١٨,٠٤				
		طريق كرازي	٠	٠	٥,٨٧	٤٤,٨٢				
		عرقة	٠	٠	٢,٧١	١٩,٨٠				
		ارض زراعية	٠	١	٠,٥٨	١٧٩,٢٥	ضمن ١	محة القطة القرقي نمره ١		
		ارض زراعية	٠	٠	٩,٢٥	١٧,٤٧				
		ارض زراعية	٠	٠	٢,٥١	١٨,٣٠				
		عرقة	٠	٠	٠,٤٢	٢,١٣				
		ارض زراعية	٠	٠	٠,٤٢	١,٧٢				
		ارض زراعية	٠	٠	٢٢,١٤	١٦١,٤٦				
c68	ورقة من اوراق المصلحة من اوراق المصلحة بالجيزة	ارض زراعية	٠	٢١	١٧,١٣	٢,٨٠٠,٥٦				
		ارض زراعية	٠	٠	٠	٠				



رئيس القسلة ع. ع

رئيس مكتب المفوعات

القائم بالمسار

كلفت حصر الملاك الطاهر بين الكائنين مع مطروح كرتة مستقل ممر - طبقا لقرار الإحتفاء بصفة ١ كلو متر

الهيئة المصرية العامة للمساحة
مديرية المساحة بالجيزة
مكتب المطروحات

١٦٤٨ ل٢٢٢

الرقم	الاسم	الوصف	المساحة بالأمتار		المساحة بالمتر المربع	رقم المنطقة	الحيث	التابعة	المركز
			م	د					
c68-c69	*	طريق جنين ومطلة عيد المقدمود	٠	٢٢.١٢	١١١.٢٩	٦	محددة القفا العربي لمره ١		امبيلية
		ارض زراعية	٠	٢.٧١	٣.١٥٥٣				
		ارضية مغطى حطب وصوق	٠	٣.٣٤	١٩٩.٣٨				
		ارض زراعية	٠	٠.٨٠	٥.٨٤				
		ارض زراعية	٠	٠.١٨	٤.٩٦				
c69	ورقة حنين جانيه عيد المقدمود	جانب موكول بين ارضي ٣ ايام مكرر	٠	٣.٥٩	٢٠٢.٠١	٦	محددة القفا العربي لمره ١		امبيلية
		ارض زراعي	٠	٠.٤١	٣.٠٢				
		ارض زراعي	٠	٢.٠٧٨	١٥١.٥٨				
		ارض زراعي	٠	٠.٠٧	٠.٥٠				
		ارض زراعي	٠	٤.١٤	٣٣.٨٣				
		ارض زراعي	٠	١٣.٨٣	١٠٠.٨٣				
		ارض زراعي	١	١٥	١,٨٨٨.٥٥				
		ارض زراعي	١	١.٥٠	٤,٣٨١.٧٩				
		ارض زراعي	٠	١.٦٨	١٢.٢٣				
		ارض زراعي	٠	٧.٦٢	٥٥.٥٨				
c72	مر ورقة عيد الهني ابو راصر	٠	٧.٦٢	١,٩٨٠.٩٣	٦	محددة القفا العربي لمره ١		امبيلية	
c73	مخبر و حائط و احمد علي كريم	٠	١٥	٢١.١٩					
c74	مهورية عيد الصوي الحاج	ارض زراعي	٠	١٤.٦٢	١٠٠.٩١	٦	محددة القفا العربي لمره ١		امبيلية
		ارض زراعي	٠	٠.٢٢	١.٦٣				




رئيس مكتب المطروحات /
علاء الدين /
رئيس القسم / ١٤٥٦

القائم بالمساحة

كشف حصر الملاك الظاهريين المتداخلين مع مسار مشروع ٤ ترعة مستنقيل مصر - طبقا لقرار الإضافة بمسافة ١ كيلو متر

POINT ID	POINT X	POINT Y
1	614063.7061	829943.6325
2	614015.1878	829953.7359
3	614008.726	829974.2265
4	614048.6378	830004.3419
5	614088.6799	830034.2361
6	614130.6457	830061.4182
7	614172.6116	830088.6003
8	614214.5774	830115.7824
9	614256.5433	830142.9645
10	614298.5092	830170.1466
11	614340.4751	830197.3286
12	614382.4391	830224.5095
13	614424.4029	830251.6904
14	614464.855	830277.8921
15	614506.8208	830305.0742
16	614548.7867	830332.2563
17	614590.7525	830359.4384
18	614632.7184	830386.6205
19	614674.6842	830413.8026
20	614716.6501	830440.9847
21	614758.616	830468.1668
22	614789.9518	830465.0433
23	614762.8422	830447.6165
24	614721.7011	830420.9692
25	614679.8181	830393.8413
26	614637.9352	830366.7134
27	614596.029	830339.5704
28	614554.0714	830312.394
29	614512.1138	830285.2177
30	614470.1562	830258.0413
31	614431.1196	830232.757
32	614389.1535	830205.5753
33	614347.1875	830178.3935
34	614305.2214	830151.2117
35	614273.7135	830115.6398
36	614251.043	830072.8579
37	614209.8862	830044.4678
38	614168.7286	830016.0773
39	614129.226	829988.8283
40	614257.2495	830262.5595
41	614215.2836	830235.3774
42	614173.3178	830208.1952
43	614131.352	830181.013
44	614089.3862	830153.8309
45	614047.4203	830126.6488
46	614006.4105	830098.1188
47	613966.8846	830067.497
48	613934.0136	830048.3725
49	613940.8799	830097.8988
50	613969.6844	830133.8755
51	614009.7664	830161.5241
52	614050.8395	830189.8564
53	614091.953	830218.2166
54	614133.0978	830246.5984
55	614163.3778	830251.8208



محمود
رئيس مكتب المشروعات /
رئيس القسم /

٧-٥
١٦٠٨

١٦٢١١

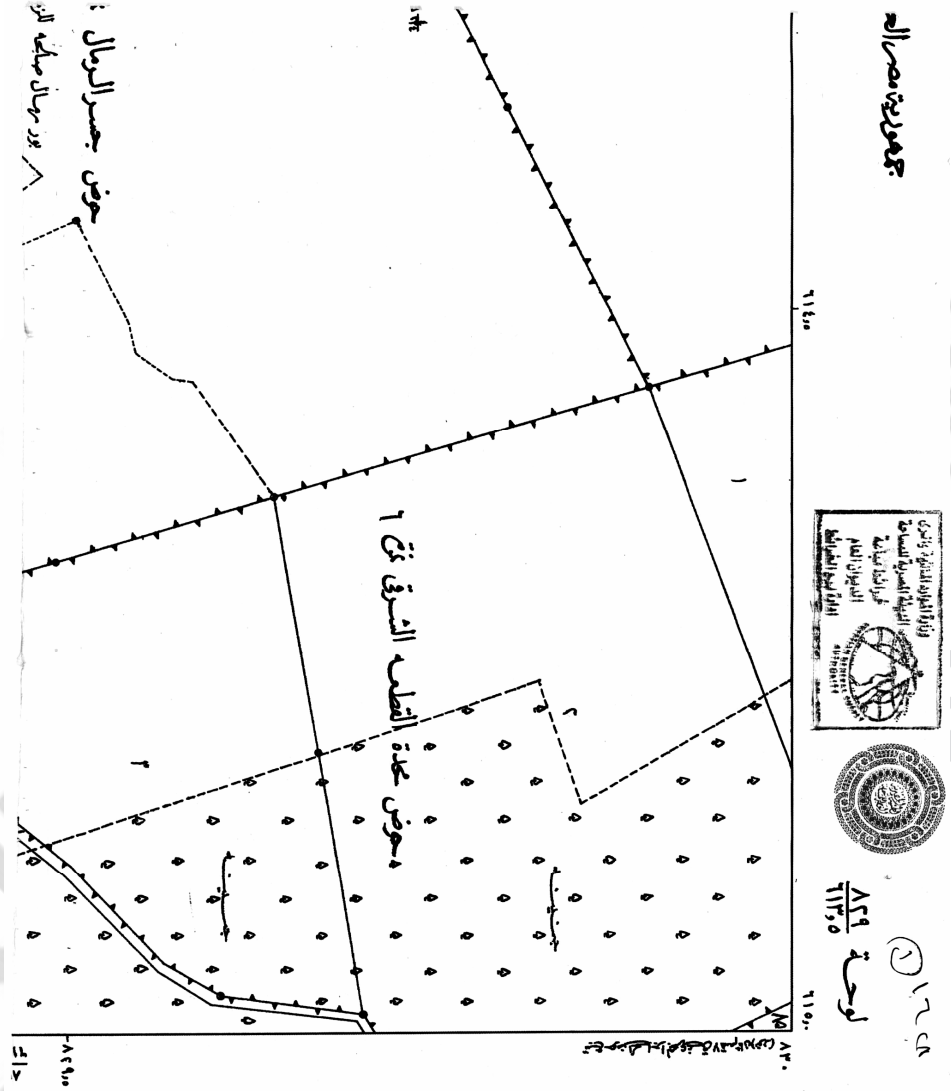
كشف حصر الملاك الظاهريين المتداخلين مع مسار مشروع ترعة مستقل مصر - طبقا لقرار الاضلافة بمسافة ١ كيلو متر

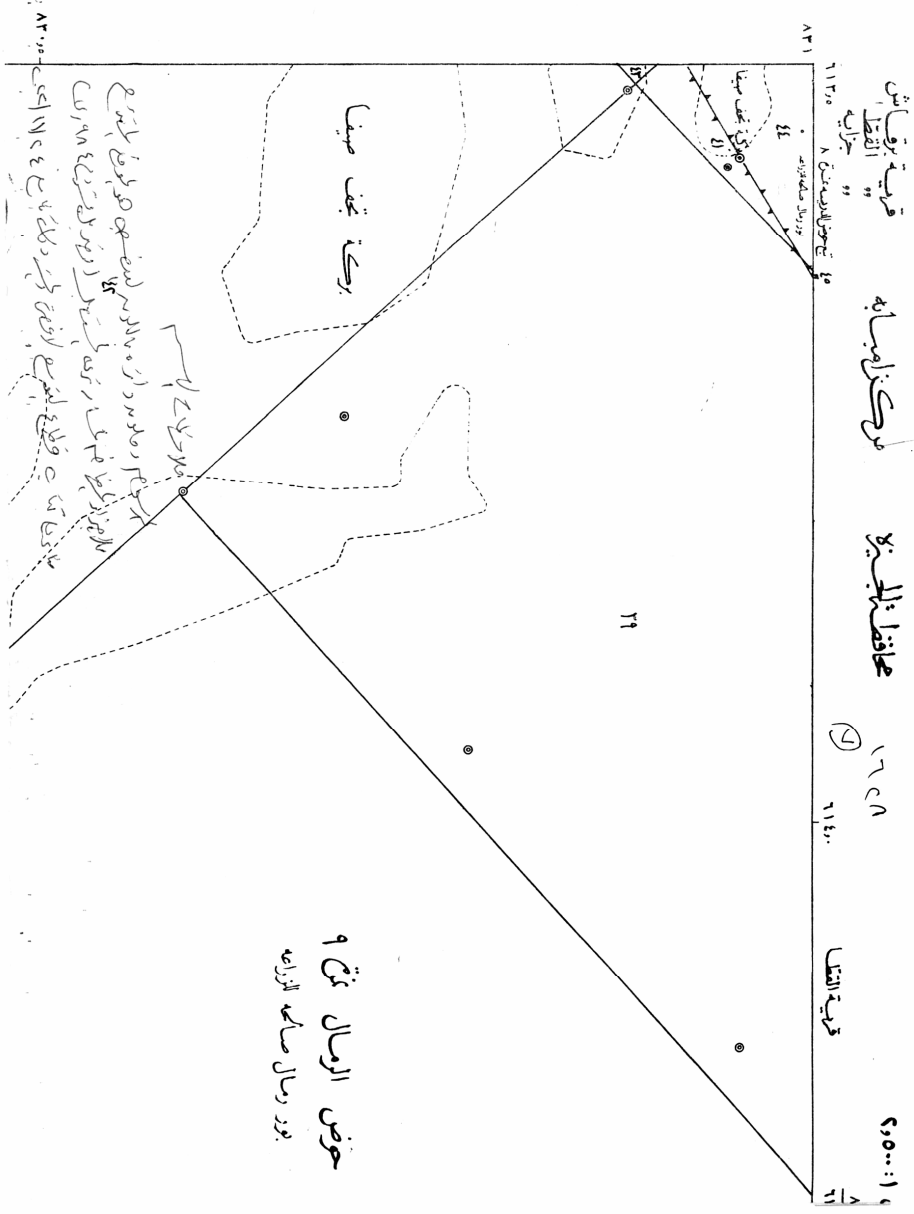
OBJECTID	POINT_X	POINT_Y
56	614211.4972	830257.7472
57	614253.2949	830284.7894
58	614295.0926	830311.7916
59	614337.0636	830338.926
60	614370.468	830360.5219
61	614409.7593	830385.9237
62	614446.4274	830409.6297
63	614488.2678	830436.6795
64	614527.682	830462.1608
65	614568.0626	830488.2668
66	614609.9638	830515.356
67	614651.8651	830542.4452
68	614693.7717	830569.5378
69	614729.9156	830592.148
70	614729.4458	830567.9671
71	614687.2676	830541.1037
72	614645.3218	830513.9216
73	614604.1708	830487.2672
74	614562.2083	830460.0873
75	614520.2458	830432.9074
76	614478.2833	830405.7275
77	614436.3208	830378.5476
78	614394.3557	830351.3659
79	614352.3899	830324.1838
80	614310.424	830297.0018



رئيس مكتب المشروعات /
رئيس القسم /

١٦٢١١





قرار رئيس مجلس الوزراء

رقم ١٧٢٣ لسنة ٢٠٢٣

رئيس مجلس الوزراء

بعد الاطلاع على الدستور ؛

وعلى قانون إنشاء الجهاز المركزى للتنظيم والإدارة الصادر بالقانون رقم ١١٨ لسنة ١٩٦٤ ؛

وعلى قانون نظام الإدارة المحلية الصادر بالقانون رقم ٤٣ لسنة ١٩٧٩ ؛

وعلى قانون الخدمة المدنية الصادر بالقانون رقم ٨١ لسنة ٢٠١٦ ؛

وعلى قانون المالية العامة الموحد الصادر بالقانون رقم ٦ لسنة ٢٠٢٢ ؛

وعلى قرار رئيس الجمهورية رقم ٢٤٢ لسنة ١٩٩٦ بشأن تنظيم وزارة الصحة والسكان ؛

وعلى قرار رئيس الجمهورية رقم ٣٦٥ لسنة ١٩٩٦ بإنشاء مراكز متخصصة للرعاية الطبية والعلاجية ؛

وبناءً على ما عرضه وزير الصحة والسكان ؛

وبعد موافقة مجلس الوزراء ؛

قرر :

(المادة الأولى)

تُنقل تبعية مستشفى القاهرة الجديدة المركزى التابع لمديرية الشئون الصحية بالقاهرة إلى أمانة المراكز الطبية المتخصصة التابعة لوزارة الصحة والسكان .

(المادة الثانية)

يُنقل العاملون بالمستشفى المذكور بحالتهم الوظيفية ودرجاتهم المالية إلى أمانة

المراكز الطبية المتخصصة التابعة لوزارة الصحة والسكان، وذلك بالتنسيق بين وزارة

المالية والجهاز المركزى للتنظيم والإدارة .

(المادة الثالثة)

يُنشر هذا القرار فى الجريدة الرسمية ويُعمل به اعتبارا من أول يوليو
عام ٢٠٢٣ .

صدر برئاسة مجلس الوزراء فى ١١ شوال سنة ١٤٤٤هـ

(الموافق ١ مايو سنة ٢٠٢٣م) .

رئيس مجلس الوزراء

دكتور / مصطفى كمال مدبولى



المطابىء الأاميرىة
صورة الكورونية لا يعطى لها عند التناول

طبعت بالهيئة العامة لشئون المطابع الأميرية

رئيس مجلس الإدارة

محاسب/ أشرف إمام عبد السلام

رقم الإيداع بدار الكتب ٦٥ لسنة ٢٠٢١

٧٠٩- ٢٠٢٣/٥/٨ - ٢٠٢٢/٢٥٩٩٨

