

جمهورية مصر العربية



رَأْسُةَ الْجُمْهُورِيَّةِ

# الجريدة الرسمية

الثن ١٥ جنيهاً

السنة السادسة والستون	الصادر في ٢٠ شوال سنة ١٤٤٤ هـ الموافق ( ١٠ مايو سنة ٢٠٢٣ م )	العدد ١٨ مكرر (أ)
--------------------------	-----------------------------------------------------------------	----------------------

**محتويات العدد**

رقم الصفحة	قرارات رئيس مجلس الوزراء
	قرار رقم ١٧٧١ لسنة ٢٠٢٣ باعتماد تعديل كردون مدينة دمياط
٣	بمحافظة دمياط .....
	قرار رقم ١٧٧٤ لسنة ٢٠٢٣ بنقل ملكية بعض الأراضى من الشركة
	القابضة للقطن والغزل والنسيج إلى الهيئة المصرية العامة
١٢	للبنترول .....



صورة الكترونية لإعلانها عند التناول  
بمكتب الأمانة العامة  
بمكتب الأمانة العامة

## قرار رئيس مجلس الوزراء رقم ١٧٧١ لسنة ٢٠٢٣

### رئيس مجلس الوزراء

بعد الاطلاع على الدستور ؛

وعلى قانون نظام الإدارة المحلية الصادر بالقانون رقم ٤٣ لسنة ١٩٧٩ ؛

وعلى قانون البناء الصادر بالقانون رقم ١١٩ لسنة ٢٠٠٨ ؛

وعلى المرسوم بقانون رقم ١١٦ لسنة ٢٠١١ بحل المجالس الشعبية المحلية ؛

وبناءً على ما عرضه وزير التنمية المحلية ؛

**قرر :**

( المادة الأولى )

يُعدّل كردون مدينة دمياط بمحافظة دمياط، على النحو المبين بجدول الإحداثيات

بالخريطة المرفقة والمرموز له بالأرقام الآتية :

(١- ٢- ٣- ٤- ٥- ٦- ٧- ٨- ٩- ١٠- ١١- ١٢- ١٣- ١٤- ١٥- ١٦- ١٧-

١٨- ١٩- ٢٠- ٢١- ٢٢- ٢٣- ٢٤- ٢٥- ٢٦- ٢٧- ٢٨- ٢٩- ٣٠- ٣١- ٣٢-

٣٣- ٣٤- ٣٥- ٣٦- ٣٧- ٣٨- ٣٩- ٤٠- ٤١- ٤٢- ٤٣- ٤٤- ٤٥- ٤٦- ٤٧-

٤٨- ٤٩- ٥٠- ٥١- ٥٢- ٥٣- ٥٤- ٥٥- ٥٦- ٥٧- ٥٨- ٥٩- ٦٠- ٦١- ٦٢-

٦٣- ٦٤- ٦٥- ٦٦- ٦٧- ٦٨- ٦٩- ٧٠- ٧١- ٧٢- ٧٣- ٧٤- ٧٥- ٧٦- ٧٧- ٧٨-

٧٩- ٨٠- ٨١- ٨٢- ٨٣- ٨٤- ٨٥- ٨٦- ٨٧- ٨٨- ٨٩- ٩٠- ٩١- ٩٢- ٩٣- ٩٤-

٩٥- ٩٦- ٩٧- ٩٨- ٩٩- ١٠٠- ١٠١- ١٠٢- ١٠٣) .

( المادة الثانية )

يُنشر هذا القرار في الجريدة الرسمية .

صدر برئاسة مجلس الوزراء في ١٨ شوال سنة ١٤٤٤هـ-

(الموافق ٨ مايو سنة ٢٠٢٣م) .

رئيس مجلس الوزراء

دكتور / مصطفى كمال مدبولي

مد

حقوق الطبع محفوظة للهيئة المصرية للمساحة

701074

971

١٧٧١  
١٧٧٢

جدول اء

جدول احداثيات

Point	Point	Easting	Northing	Point
: P61	1	X=690229.603	Y=971532.239	: P1
: P62	2	X=691275.302	Y=971377.915	: P2
: P63	3	X=691079.708	Y=970265.220	: P3
: P64	4	X=691135.157	Y=970149.935	: P4
: P65	5	X=691711.364	Y=970041.953	: P5
: P66	6	X=691920.249	Y=970039.806	: P6
: P67	7	X=691991.816	Y=970026.202	: P7
: P68	8	X=691973.844	Y=969824.924	: P8
: P69	9	X=692020.451	Y=969817.138	: P9
: P70	10	X=692136.897	Y=969677.088	: P10
: P71	11	X=692164.889	Y=969615.707	: P11
: P72	12	X=692933.876	Y=969465.593	: P12
: P73	13	X=693045.542	Y=968941.385	: P13
: P74	14	X=693582.556	Y=968594.779	: P14
: P75	15	X=696236.128	Y=967959.882	: P15
: P76	16	X=696342.379	Y=967897.441	: P16
: P77	17	X=696495.823	Y=967565.800	: P17
: P78	18	X=696611.227	Y=967543.692	: P18
: P79	19	X=696710.658	Y=967580.081	: P19
: P80	20	X=696743.286	Y=967531.633	: P20
: P81	21	X=696700.784	Y=967463.290	: P21
: P82	22	X=696684.440	Y=967360.168	: P22
: P83	23	X=696832.735	Y=967255.151	: P23
: P84	24	X=697481.881	Y=967137.661	: P24
: P85	25	X=697694.316	Y=966825.027	: P25
: P86	26	X=697800.678	Y=966710.696	: P26
: P87	27	X=700995.950	Y=965651.907	: P27
: P88	28	X=701000.207	Y=965402.413	: P28
: P89	29	X=699958.302	Y=965619.263	: P29
: P90	30	X=699542.379	Y=965620.129	: P30
: P91	31	X=698791.424	Y=965468.927	: P31
: P92	32	X=697113.050	Y=964864.445	: P32
: P93	33	X=696909.509	Y=965344.454	: P33
: P94	34	X=698313.617	Y=966065.331	: P34
: P95	35	X=697434.620	Y=966324.792	: P35
: P96	36	X=697226.379	Y=966121.741	: P36
: P97	37	X=696387.420	Y=966151.444	: P37
: P98	38	X=696317.225	Y=966203.389	: P38
: P99	39	X=696258.106	Y=966479.381	: P39
: P100	40	X=694652.213	Y=966713.813	: P40
: P101	41	X=694606.292	Y=966602.994	: P41
: P102	42	X=693857.935	Y=966535.858	: P42
: P103	43	X=693779.211	Y=966610.071	: P43

970

## بنة دمياط

١٤٤٤

697500

دائيات

گردون مدين

Point	Easting	Northing
61	X=691150.071	Y=965249.315
62	X=691089.191	Y=965039.624
63	X=691058.588	Y=964851.742
64	X=691092.489	Y=964793.830
65	X=690951.360	Y=964713.724
66	X=690828.136	Y=964611.003
67	X=690780.951	Y=964688.584
68	X=690741.652	Y=964679.665
69	X=690708.516	Y=964751.903
70	X=690750.331	Y=964932.814
71	X=690751.552	Y=965000.000
72	X=690790.664	Y=965105.852
73	X=690600.017	Y=965116.419
74	X=690584.255	Y=965143.626
75	X=690523.415	Y=965144.371
76	X=690431.544	Y=965181.415
77	X=690411.959	Y=965042.082
78	X=690321.694	Y=965019.669
79	X=690271.741	Y=965019.350
80	X=690254.596	Y=964829.097
81	X=690184.804	Y=964866.683
82	X=690127.777	Y=964847.259
83	X=689832.622	Y=965025.016
84	X=689389.774	Y=965412.958
85	X=688976.644	Y=965859.435
86	X=689351.692	Y=966178.985
87	X=689701.171	Y=966385.721
88	X=689481.774	Y=966896.016
89	X=689421.194	Y=966897.227
90	X=689090.861	Y=967326.470
91	X=689010.764	Y=967388.118
92	X=688943.653	Y=967433.527
93	X=688890.099	Y=967505.413
94	X=688894.329	Y=967600.836
95	X=688937.355	Y=968000.257
96	X=689829.180	Y=968188.529
97	X=689881.701	Y=968269.329
98	X=689796.900	Y=968552.535
99	X=689821.910	Y=968612.032
100	X=690290.170	Y=968859.941
101	X=690241.962	Y=969180.636
102	X=690243.258	Y=969395.787
103	X=690302.188	Y=969477.254



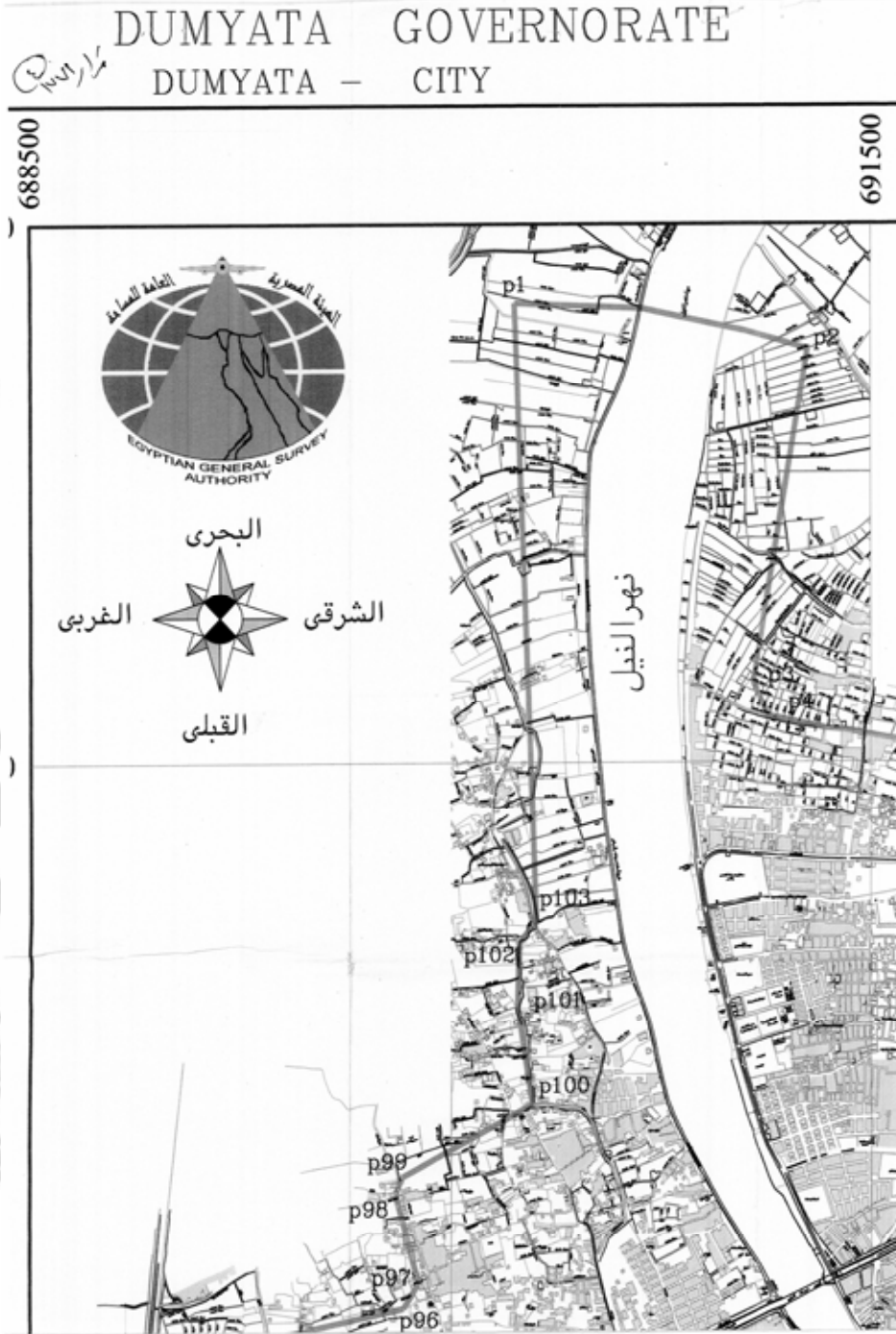
محافظة دمياط  
نمارة ١٧٧١

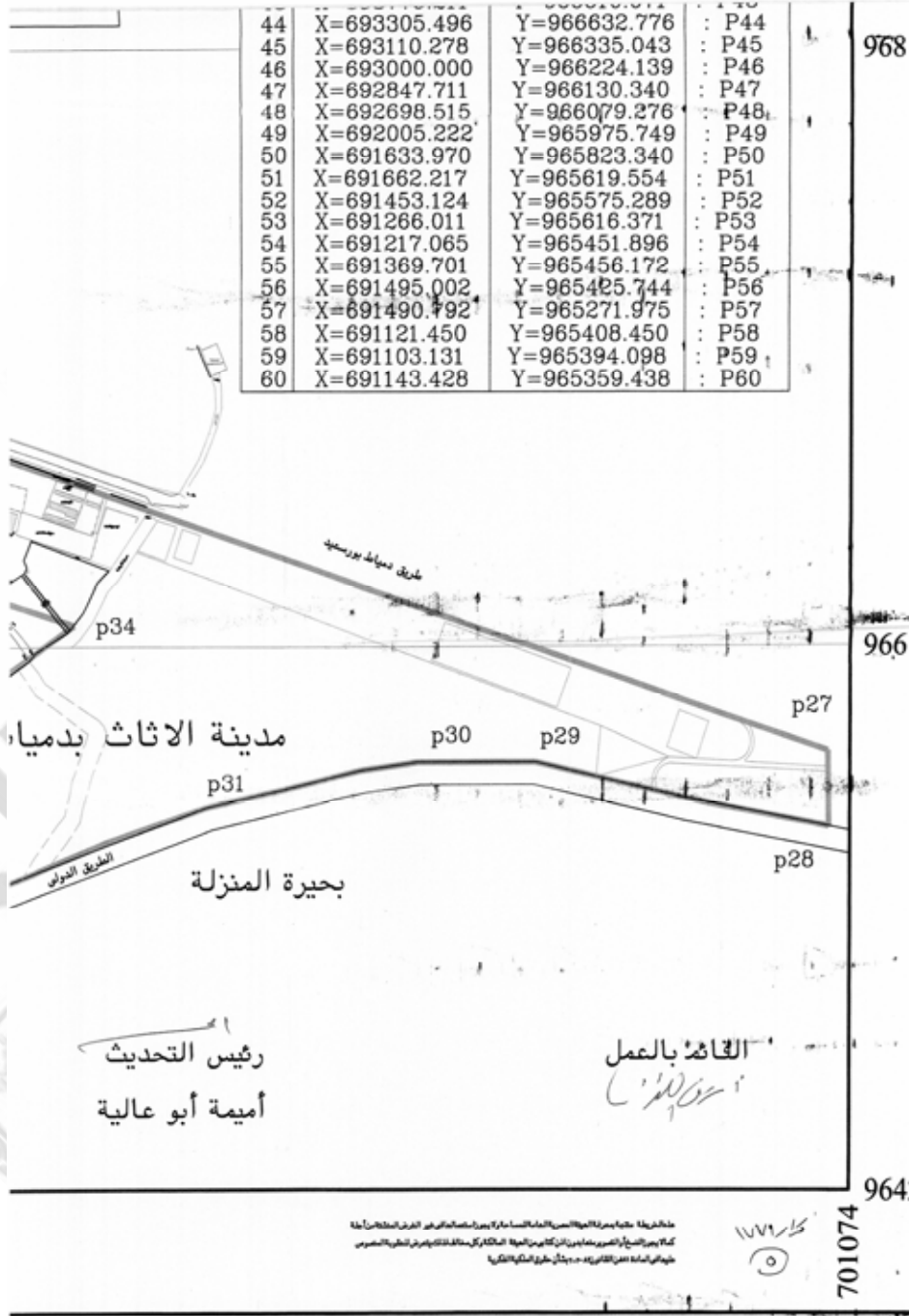
694500

محافظة دمياط - محافظة دمياط

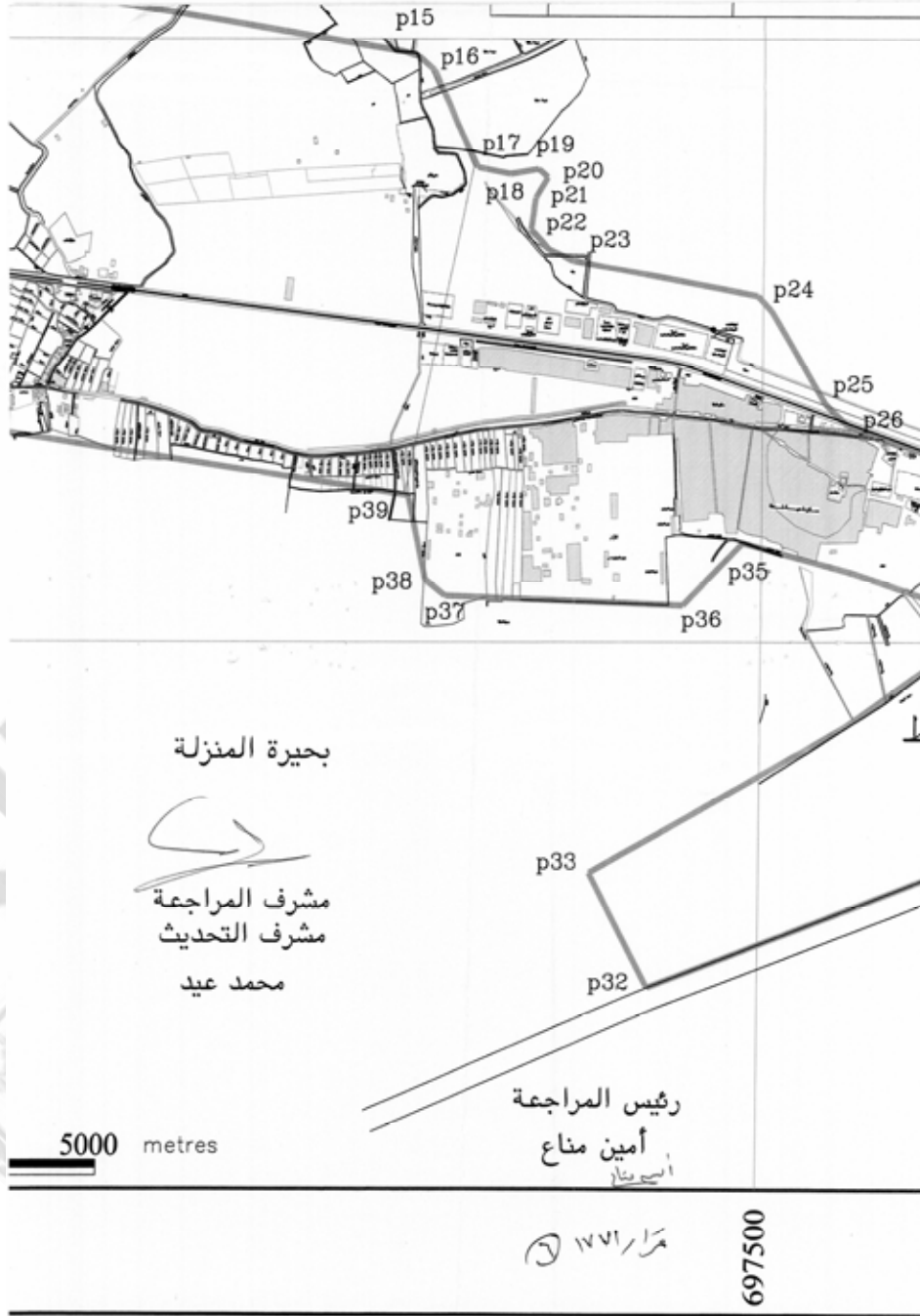














يعتمد

مهندس/ هشام مختار جماز  
مدير مديرية المساحة بدمياط

٢٠٢١ / ٨ / ٢

SCALE 1:10,000

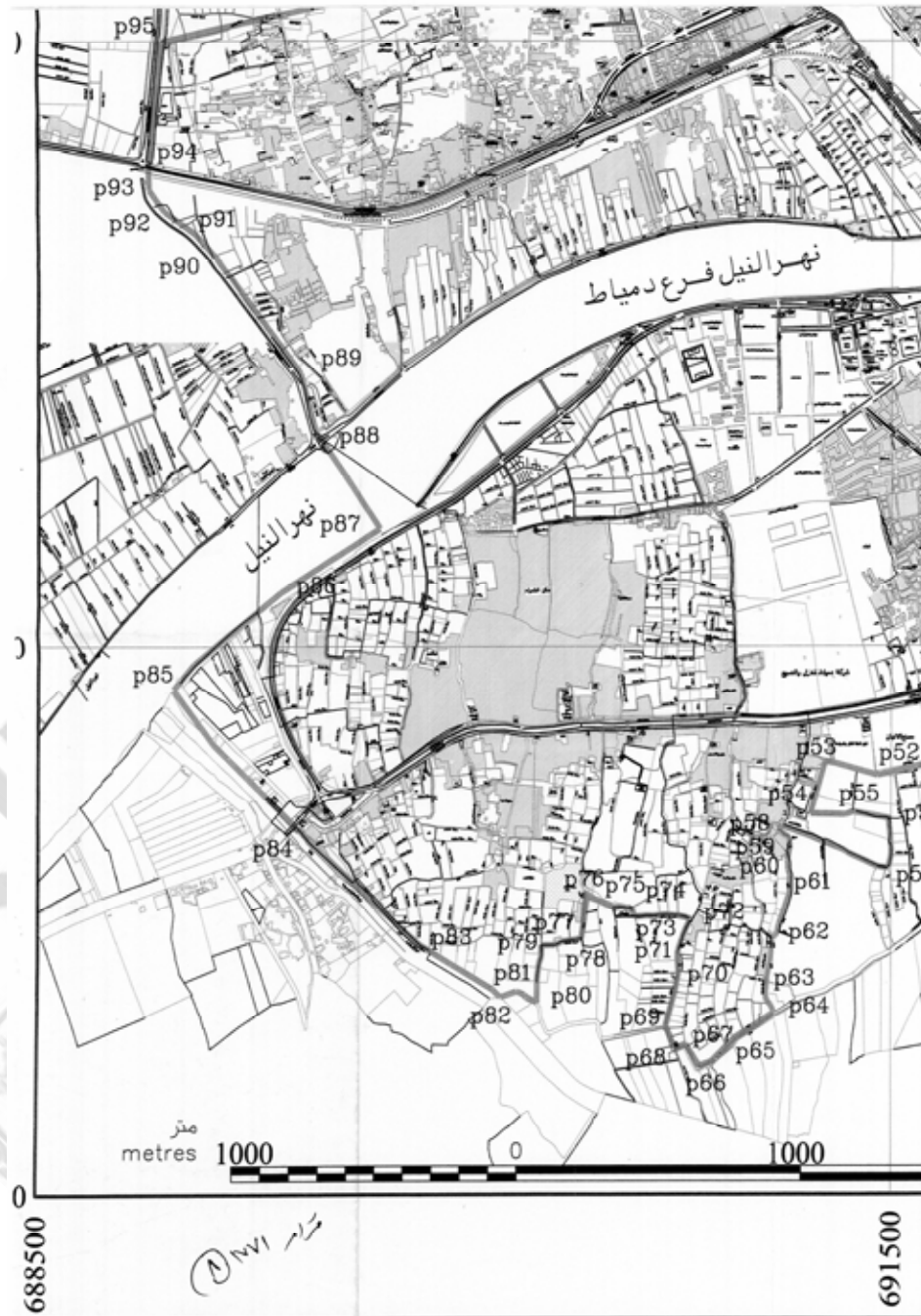
2000

3000

4000

١٧٧١/٤

694500



## قرار رئيس مجلس الوزراء

رقم ١٧٧٤ لسنة ٢٠٢٣

### رئيس مجلس الوزراء

بعد الاطلاع على الدستور ؛

وعلى القانون رقم ١١٤ لسنة ١٩٤٦ بشأن تنظيم الشهر العقارى وتعديلاته ؛

وعلى قانون شركات قطاع الأعمال العام الصادر بالقانون رقم ٢٠٣ لسنة

١٩٩١ ولائحته التنفيذية وتعديلاتهما ؛

وعلى قرار رئيس مجلس الوزراء رقم ٨٧٣ لسنة ٢٠١٦ بشأن تنظيم وزارة

قطاع الأعمال العام ؛

وعلى قرار رئيس مجلس الوزراء رقم ٦٣٣ لسنة ٢٠٢٠ بشأن بعض أحكام

التصرف فى الأصول العقارية المملوكة لشركات قطاع الأعمال العام ؛

وعلى عقود التسوية والبيع المؤرخة ٢٠٢٠/١٢/٦ المبرمة بين الهيئة المصرية

العامة للبترول والشركة القابضة للقطن والغزل والنسيج ؛

وعلى موافقة الجمعية العامة غير العادية للشركة القابضة للقطن والغزل

والنسيج المنعقدة بتاريخ ٢٠٢٣/٣/١٩ ؛

وبناءً على ما عرضه وزير قطاع الأعمال العام ؛

### قرر :

#### ( المادة الأولى )

تتقل ملكية قطعة الأرض بمساحة ٢م١٧٤٦٧٦,٨٤ الكائنة بمنطقة البرجاية

طريق مصر أسوان الزراعى - محافظة المنيا، وقطعة الأرض بمساحة ٢م٩١٢٤,٩٨

الكائنة بشارع المصنع - بندر كفر الشيخ - محافظة كفر الشيخ من الشركة القابضة

للقطن والغزل والنسيج إلى الهيئة المصرية العامة للبترول مقابل سداد المديونية

المستحقة على الشركات التابعة للشركة القابضة للقطن والغزل والنسيج عن مسحوباتها

من الغاز الطبيعى والكهرباء، وذلك فى إطار عقود التسوية والبيع المؤرخة

٢٠٢٠/١٢/٦ وفقاً لمتوسط التقييمات المعدة فى هذا الشأن .

( المادة الثانية )

يودع هذا القرار بمكتب الشهر العقارى المختص، ويترتب على هذا الإيداع كافة آثار الشهر القانونية .

( المادة الثالثة )

يُنشر هذا القرار فى الجريدة الرسمية ، ويُعمل به من اليوم التالى لتاريخ نشره .

صدر برئاسة مجلس الوزراء فى ١٨ شوال سنة ١٤٤٤هـ

(الموافق ٨ مايو سنة ٢٠٢٣م) .

رئيس مجلس الوزراء

دكتور / مصطفى كمال مدبولى



صورة التوقيع الإلكترونية لا يعطى لها عند التداول



طبعت بالهيئة العامة لشئون المطابع الأميرية

رئيس مجلس الإدارة

محاسب/ أشرف إمام عبد السلام

رقم الإيداع بدار الكتب ٦٥ لسنة ٢٠٢٣

٧٠٩- ٢٠٢٣/٥/١٨ - ٢٠٢٢/٢٦٠١٩



مكتبة واداء الوثائق الوطنية  
طوره الكبريه لا يخطها عند التناول