

جمهورية مصر العربية



رَأْسُ السَّنَةِ الْجُمْهُورِيَّةِ

الجريدة الرسمية

الثمن ١٥ جنيهاً

السنة السادسة والستون	الصادر في ١٦ شعبان سنة ١٤٤٤ هـ الموافق (٨ مارس سنة ٢٠٢٣ م)	العدد ٩ مكرر (هـ)
--------------------------	---	----------------------

قرار رئيس مجلس الوزراء

رقم ٩٥١ لسنة ٢٠٢٣

رئيس مجلس الوزراء

بعد الاطلاع على الدستور ؛

وعلى قانون نظام الإدارة المحلية الصادر بالقانون رقم ٤٣ لسنة ١٩٧٩
ولائحته التنفيذية ؛

وعلى القانون رقم ١٠ لسنة ١٩٩٠ بشأن نزع ملكية العقارات للمنفعة العامة
ولائحته التنفيذية ؛

وعلى قرار رئيس الجمهورية رقم ٢٧٩ لسنة ٢٠١٨ بالتفويض فى بعض الاختصاصات ؛
وبناءً على ما عرضه وزير النقل ؛

قرر:

(المادة الأولى)

يُعتبر من أعمال المنفعة العامة مشروع إنشاء الخط الثانى للقطار الكهربائى السريع (٦ أكتوبر - الأقصر - أسوان - أبو سمبل) فى المسافة من ٦ أكتوبر حتى الأقصر بطول (٦٨٠) كم فى نطاق محافظات (الجيزة - الفيوم - بنى سويف - المنيا - أسيوط - سوهاج - قنا - الأقصر) بمساره ومرافقه ، وجميع منشآته من محطات للركاب بما تحويه من منشآت لخدمة الجماهير ، ومحطات القوى الكهربائىة والضغط العالى ، وورش للعمرة الجسمىة والخفيفة ، ووحدات التحكم المركزى ، وأى منشآت أخرى يحتاجها المشروع .

(المادة الثانية)

يُستولى بطريق التنفيذ المباشر لصالح الهيئة القومية للأنفاق ، على الأراضى والعقارات اللازمة لتنفيذ المشروع المشار إليه فى المادة السابقة ، والمبين موقعها وحدودها وأسماء ملاكها الظاهرين بالمذكرة الإيضاحية والخرائط المساحية والكشوف وكروت الوصف المرفقة .

(المادة الثالثة)

يُنهى تخصيص الأراضي والعقارات المملوكة لجهات حكومية ، والموضح بيانها ، وملاكها الظاهرين بالمذكرة الإيضاحية والخرائط المساحية والكشوف وكروت الوصف المرفقة ، ويُعدل تخصيصها لصالح الهيئة القومية للأنفاق .

(المادة الرابعة)

يُنشر هذا القرار في الجريدة الرسمية .

صدر برئاسة مجلس الوزراء في ١٦ شعبان سنة ١٤٤٤ هـ

(الموافق ٨ مارس سنة ٢٠٢٣ م) .

رئيس مجلس الوزراء

دكتور/ مصطفى كمال مدبولي



طوره الإلكتروني لإعطائها عند التناول
المطابق لآداب الأمانة

وزارة النقل

مذكرة إيضاحية

لقرار رئيس مجلس الوزراء

بشأن إضفاء صفة النفع العام على مشروع إنشاء الخط الثانى

للقطار الكهربائى السريع (٦ أكتوبر - الأقصر - أسوان - أبو سمبل)

فى المسافة من ٦ أكتوبر حتى الأقصر بطول ٦٨٠ كم

فى ضوء تكليفات السيد رئيس الجمهورية الصادرة لوزارة النقل بتنفيذ شبكة القطار الكهربائى السريع والمتضمنة إنشاء عدد (٣) خطوط منها الخط الثانى (٦ أكتوبر - الأقصر - أسوان - أبو سمبل) بطول ١١٠٠ كيلو متر . يهدف تنفيذ الخط الثانى من شبكة القطار الكهربائى السريع إلى الآتى :

١- توفير وسيلة نقل سريعة وعصرية وآمنة وصديقة للبيئة لنقل الركاب ومساهمة المشروع فى التنمية المستدامة لتحقيق رؤية مصر ٢٠٣٠ باعتبار منظومة النقل أحد أهم شرايين التنمية العمرانية والاقتصادية .

٢- محدودية طاقة الشبكة الحالية (الديزل) بنقل (٢) مليون راكب يومياً و(١٣) مليون طن بضائع سنوياً عام ٢٠٣٠ وعدم قدرتها على استيعاب أكثر من ذلك ، مما استلزم إنشاء شبكة القطار الكهربائى السريع والتي تنقل ٢,٥ مليون راكب يومياً و ٢٠ مليون طن بضائع سنوياً عند اكتمالها .

٣- يتبادل الخدمة مع الخط الأول من الشبكة (السخنة - الإسكندرية - مطروح) فى محطة حدائق أكتوبر ومع الخط الثالث من الشبكة (قنا - الغردقة - سفاجا) بمحطة قنا وذلك لربط كافة محافظات الصعيد بالبحر الأحمر .

٤ - الربط بين المناطق السياحية (السياحة الثقافية فى كل من أهرامات الجيزة / أبيدوس بسوهاج / الأقصر / أسوان / أبو سمبل - السياحة الدينية بدير المحرق بأسسيوط - سياحة الغوص والشواطئ بالغردقة) ما يتيح تنوع البرامج السياحية للسائح فى الرحلة الواحدة .

- ٥ - ربط مناطق التنمية الزراعية الحديثة (غرب المنيا - توشكى - ...) بمناطق الاستهلاك وموانئ التصدير .
- ٦ - ربط المناطق الصناعية ومناطق إنتاج الخامات والمحاجر بموانئ التصدير .
- ٧ - خدمة أهداف التنمية العمرانية المستدامة وإعادة توزيع السكان وخلق محاور تنمية جديدة .
- ٨ - التكامل مع المطارات والموانئ البحرية والطرق البرية لتحقيق مفهوم النقل متعدد الوسائط .
- ٩ - يتطابق مسار الخط الثانى من الشبكة مع مخطط (ممر التنمية) الذى اقترحه العالم المصرى فاروق الباز والذى يهدف إلى تحقيق تنمية زراعية وعمرانية من خلال زراعة مليون فدان واستيعاب (٢٠) مليون مواطن على مسار تنموى بطول (١٢٠٠) كم من الإسكندرية وحتى توشكى .
- ١٠ - الحد من التلوث البيئى الناتج عن تشغيل جرارات الديزل (ينتج عن الجرار الديزل الواحد حوالى ٢ مليون طن من الانبعاثات الكربونية سنوياً) .
- ١١- الربط السككى مع السودان من أبو سمبل حتى وادى حلفا .
- قامت الهيئة القومية للأنفاق بالانتهااء من الدراسات الفنية والتصميمية للخط الثانى فى المسافة من ٦ أكتوبر حتى الأقصر بطول (٦٨٠) كم ، وحيث تبين وجود عدد من الأراضى والمنشآت المطلوب نزع ملكيتها أو إنهاء تخصيصها لصالح تنفيذ المشروع .
- مرفق طيه الآتى :
- ١ - الخرائط المساحية الخاصة بالتخطيط الإجمالى لمسار الخط الثانى للقطار الكهربائى السريع فى المسافة من ٦ أكتوبر حتى الأقصر .

٢- كشف الملاك الظاهرين وكروت الوصف للأراضى والعقارات اللازم نزع ملكيتها لصالح المشروع والأراضى والعقارات المطلوب إنهاء تخصيصها من الجهات الحكومية وإعادة تخصيصها لصالح الهيئة القومية للأنفاق بدون مقابل .

ونظراً للطبيعة الخاصة للمشروع والتي تقتضى تعدد مواقع العمل فإنه يتعذر حصر جميع ملك الأراضى والعقارات المتداخلة مع المشروع ومساحة ما يملكه كل منهم وما قد يتطلبه المشروع من أجزاء إضافية إلا بعد صدور القرار بتقرير صفة النفع العام وبدء أعمال اللجان المختصة فى الحصر طبقاً للخرائط المساحية المرفقة .

وجدير بالذكر أنه سيتم تدبير مبلغ (٥٠٠) مليون جنيه وفقاً للتأشيرات العامة لموازنة الهيئة القومية للأنفاق للعام المالى ٢٠٢٢ / ٢٠٢٣ اللازمة للتعويضات التقديرية المبدئية للملاك الظاهرين وسوف يتم إيداعها خزانه الجهة المنفذة لهذا القرار خلال ثلاثة أشهر من تاريخ صدوره طبقاً لما تحدده اللجنة المختصة المشكلة بالمادة (٦) من القانون ١٠ لسنة ١٩٩٠ وتعديلاته .

فى ضوء ما تقدم ، نتشرف بأن نرفق طيه مشروع قرار رئيس مجلس الوزراء لإضفاء صفة النفع العام لمشروع إنشاء الخط الثانى للقطار الكهربائى السريع (٦ أكتوبر - الأقصر - أسوان - أبو سمبل) فى المسافة من ٦ أكتوبر حتى الأقصر بطول (٦٨٠) كم والاستيلاء بطريق التنفيذ المباشر على الأراضى اللازمة لتنفيذ المشروع وكذلك إنهاء تخصيص الأراضى والمباني المملوكة لجهات حكومية وتعديل تخصيصها لصالح الهيئة القومية للأنفاق بدون مقابل وذلك على النحو الموضح بعاليه .

وتفضلوا بقبول فائق الاحترام

تحريراً فى ٣٠ / ١ / ٢٠٢٢

وزير النقل

فريق / كامل عبد الهادى الوزير

١٥٦
١٥٦



مشروع القطر الكهربائي السريع (القويم - أبو سمبل) الخط الأزرق

١
٢٠٢٣
٩
٢٠٢٣

كشوف بيان الملاك الظاهري للأراضي المطلوب تزج ملكيتها

م	اسم المالك الظاهر	العنوان	وصف العقارات		نوع ملكية	الفرض من تزج الملكية
			التمتلكة	نوع التملك		
1	وضع يد	بجوار طريق أسبوط الغربي مع طريق المربوطية - مركز مدينة طابية - محافظة القويسم	٢م ١٩٩٥٠٠	أرض زراعات	تزوج ملكية	إشياء محطة البواب
2	وضع يد	بجوار طريق أسبوط الغربي مع طريق الصحراوي الغربي وجامعة الأزهر بالدهيسا - مركز بني مزار	٢م ١٩٩٥٠٠	أرض زراعات	تزوج ملكية	إشياء محطة الدعوة
3	وضع يد	بجوار طريق أسبوط الغربي مع طريق المنيا - مركز المنيا	٢م ١٥٩٠٠٠	أرض زراعات	تزوج ملكية	إشياء محطة بني مزار
4	وضع يد	بجوار طريق أسبوط الغربي مع محور أبو قرقاص - مركز أبو قرقاص - المنيا	٢م ١٥٨٩٨٥	أرض زراعات	تزوج ملكية	إشياء محطة أبو قرقاص
5	شركة تسمية الربط المصري الجديد	بجوار طريق أسبوط الغربي مع محور بني مزار - مركز بني مزار - المنيا	٢م ١٤٠١٠٠	أرض زراعات	تزوج ملكية	إشياء محطة بني مزار
6	شركة تسمية الربط المصري الجديد	بجوار طريق أسبوط الغربي مع محور بني مزار - مركز بني مزار - المنيا	٢م ١٢٩٢٣٠	أرض زراعات	تزوج ملكية	إشياء محطة بني مزار
7	شركة تسمية الربط المصري الجديد	بجوار طريق أسبوط الغربي مع محور بني مزار - مركز بني مزار - المنيا	٢م ٢٠٥٥٣٠	أرض زراعات	تزوج ملكية	إشياء محطة القويسم



٢٠٢٣
٩
٢٠٢٣



إتشاء محطة أبيدوس	تزرع ملكية	أرض زراعت	٢م ١٤٨٩٣٠	بجوار طريق نبع حمدى مع طريق بني جميل الصحراوى بجوار طريق قنا - الأقصر الصحراوى الشرقى بالظهير الصحراوى لمحافظة قنا	أملاك القوات المسلحة	9
إتشاء محطة قنا	تزرع ملكية	أرض زراعت	٢م ٢٢٧٦٨٠		وضع يد	10

٧



إتصافى



كشوف بيان الملاك الظاهريين للأرض المطلوب إعادة تخصيصها لمشروع القطر الكهربائي السريع (القيوم - أبو سميح) (الخط الأزرق)

م	اسم المالك الظاهر	التفويض	العقارات		إعادة تخصيص	الغرض من توزيع الملكية
			نوع المنشأ	وصف المساحة		
1	أملاك دولة	إعادة تخصيص	أرض قضاء	٢م ١٩٩٥٠٠ جزء	إعادة تخصيص	إشياء محطة القويمة
2	ولاية الهيئة العامة لمشروعات التعمير والتنمية الزراعية	إعادة تخصيص	أرض قضاء	٢م ٢٤٤٠٠٠	إعادة تخصيص	إشياء محطة بني سويف للقيوم
3	ولاية الهيئة العامة لمشروعات التعمير والتنمية الزراعية	إعادة تخصيص	أرض قضاء	٢م ٢٠٠٠٠٠	إعادة تخصيص	إشياء محطة القطن
4	أملاك دولة	إعادة تخصيص	أرض قضاء وزراعات	٢م ١٩٩٥٠٠	إعادة تخصيص	إشياء محطة العجوة
5	أملاك دولة	إعادة تخصيص	أرض قضاء	٢م ١٩٩٥٠٠	إعادة تخصيص	إشياء محطة بني مزار
6	أملاك دولة	إعادة تخصيص	أرض قضاء	٢م ١٨٥٢٦٠	إعادة تخصيص	إشياء محطة سقايوط
7	أملاك دولة	إعادة تخصيص	أرض قضاء	٢م ١٥٩٠٠٠	إعادة تخصيص	إشياء محطة الدنيا
8	شركة تنمية الربيع الجديد	إعادة تخصيص	أرض قضاء	٢م ١٥٨٩٨٥	إعادة تخصيص	إشياء محطة أبو بكر قاصص
9	شركة تنمية الربيع المصري الجديد	إعادة تخصيص	أرض قضاء	٢م ١٤٠١٠٠	إعادة تخصيص	إشياء محطة ملوي
10	شركة تنمية الربيع المصري الجديد	إعادة تخصيص	أرض قضاء	٢م ١٢٤٣٠٠	إعادة تخصيص	إشياء محطة ديروط
11	أملاك دولة	إعادة تخصيص	أرض قضاء	٢م ٢٠٠٥٣٠	إعادة تخصيص	إشياء محطة القويمة

صاحبة



٧

إشياء محطة نقل قطار	إعادة تخصيص	أرض قضاء	٢م ١٨٧٦٦٠	بجوار طريق أسبوط القري مع طريق بدروط القرالوا ٢ - مركز نقل قطار	أمانة دوية	12
إشياء محطة أسبوط	إعادة تخصيص	أرض قضاء	٢م ٣٥١١٥٠	بجوار طريق أسبوط القري مع طريق مدينة ناصر وطريق مطر أسبوط القري	أرض ملك الشريعة الصحوية للمطارات - مطر أسبوط	13
إشياء محطة أبو قريح	إعادة تخصيص	أرض قضاء	٢م ١٤٢٢٠٠	بجوار طريق أسبوط القري، ومنبع اسمنت القرالوا	أمانة دوية	14
إشياء محطة القنانيم	إعادة تخصيص	أرض قضاء	٢م ١٧١٥٥٠	بجوار طريق أسبوط القري مع طريق القنانيم	أمانة دوية	15
إشياء محطة طربيا	إعادة تخصيص	أرض قضاء	٢م ١٤٨٨٠٠	بجوار طريق أسبوط القري وبالتقريب من منبع اسمنت عرب جبهينة	أمانة دوية	16
إشياء محطة جبهينة	إعادة تخصيص	أرض قضاء	٢م ١٤٨٨٠٠	بجوار ملك الموزان المحور المراقبة	أمانة دوية	17
إشياء محطة سوهاج	إعادة تخصيص	أرض قضاء	2م ٢١٧١٢٠	بجوار طريق المطر أمام مطر سوهاج الدولي	أمانة دوية	18
إشياء محطة أبيدوس	إعادة تخصيص	أرض قضاء	٢م ١٤٨٩٢٠	بجوار طريق نجع حنكدي مع طريق أبي جليل الصحراوي	أمانة القوات المسلحة	19
إشياء محطة قرشوة	إعادة تخصيص	أرض قضاء	٢م ١٤٢٣٠٠	بجوار طريق أسبوط القري مع طريق القرشوة	أمانة القوات المسلحة	21
إشياء محطة نجع حنكدي	إعادة تخصيص	أرض قضاء	٢م ١١٠١٢٠	بجوار طريق قنا الصحراوي القري وبالقراب من منبع الأي حنيوم بنجع حنكدي	أمانة دوية	22
إشياء محطة دشنا	إعادة تخصيص	أرض قضاء	٢م ١٤٢٨٠٠	بجوار طريق قنا - أسبوط القري	أمانة دوية	23
إشياء محطة قنا	إعادة تخصيص	أرض قضاء	٢م ٢٢٧٦٨٠ ٢٤٥٢٥	بجوار طريق قنا - الأقصر الصحراوي الشرقي بالقنطرة الصحراوي لمحافظة قنا	أمانة دوية	24
إشياء محطة قوص	إعادة تخصيص	أرض قضاء	٢م ١٧٩٨٠٠	بجوار طريق قنا - الأقصر الصحراوي الشرقي مع محور التجهيز باسم قري	أمانة دوية	25
إشياء محطة الأقصر	إعادة تخصيص	أرض قضاء	٢م ٢٠٠٣٠٠	بجوار طريق قنا - الأقصر الصحراوي الشرقي ومطر الأقصر الدولي	أمانة دوية	26
إشياء ورشة الطائر السريع بقنا	إعادة تخصيص	أرض قضاء	٢م ٢٨٥٢٤٣٥	بجوار محطة قنا للطائر الكوبريتي السريع	أمانة دوية	27
إشياء ورشة صوبية وتكرين الطائر السريع بأبو سمبل	إعادة تخصيص	أرض قضاء	٢م ٢٠٠٣٠٠	بجوار طريق أسوان - أبو سمبل ومحطة أبو سمبل للطائر الكوبريتي السريع	أمانة دوية	28
إشياء ورشة صوبية وتكرين الطائر السريع بأسوان الجديدة	إعادة تخصيص	أرض قضاء	٢م ٢٠٠٣٠٠	بجوار طريق أسوان - القاهرة الصحراوي - القري ومحطة أسوان الجديدة للطائر الكوبريتي السريع	أمانة دوية	29



حسام صفي



كروت وصف محطات القطار السريع (الخط الأزرق)



Coordinate System: UTM_ZONE38N



م. ص. ح. ج. ح. ح.



الجمهورية العربية السورية
وزارة المواصلات والاقتصاد





كرت وصف ترز ملكية


كرت رقم ١

كرت وصف ترز ملكية
 النهران : بحران طريق أسبوط اللوس مع طريق السرايا طرية سركر
 مدينة طرية - محافظة طرية - محافظة طرية
 المساحة الكلية للأرض : ١١٩٤٠٠ + ١١٩٤٠٠

نوع الترخيص : أرض قضاء + أراضي
 المساحة الكلية : ١١٩٤٠٠ م^٢

المساحة الكلية	١١٩٤٠٠
المساحة المملوكة	١١٩٤٠٠
المساحة المستأجرة	٠
المساحة الخالية	٠
المساحة المملوكة للمدولة	٠
المساحة المملوكة للقطاع العام	٠
المساحة المملوكة للقطاع الخاص	٠
المساحة المملوكة للقطاع الزراعي	٠
المساحة المملوكة للقطاع الصناعي	٠
المساحة المملوكة للقطاع التجاري	٠
المساحة المملوكة للقطاع التعليمي	٠
المساحة المملوكة للقطاع الثقافي	٠
المساحة المملوكة للقطاع الرياضي	٠
المساحة المملوكة للقطاع الاجتماعي	٠
المساحة المملوكة للقطاع العلمي	٠
المساحة المملوكة للقطاع الفكري	٠
المساحة المملوكة للقطاع الفني	٠
المساحة المملوكة للقطاع الحرفي	٠
المساحة المملوكة للقطاع اليدوي	٠
المساحة المملوكة للقطاع الزراعي	٠
المساحة المملوكة للقطاع الصناعي	٠
المساحة المملوكة للقطاع التجاري	٠
المساحة المملوكة للقطاع التعليمي	٠
المساحة المملوكة للقطاع الثقافي	٠
المساحة المملوكة للقطاع الرياضي	٠
المساحة المملوكة للقطاع الاجتماعي	٠
المساحة المملوكة للقطاع العلمي	٠
المساحة المملوكة للقطاع الفكري	٠
المساحة المملوكة للقطاع الفني	٠
المساحة المملوكة للقطاع الحرفي	٠
المساحة المملوكة للقطاع اليدوي	٠

رقم الترخيص	نوع الترخيص	المساحة	
		م ^٢	فد
١	أرض قضاء + أراضي	١١٩٤٠٠	٠
٢	أرض قضاء + أراضي	١١٩٤٠٠	٠
٣	أرض قضاء + أراضي	١١٩٤٠٠	٠
٤	أرض قضاء + أراضي	١١٩٤٠٠	٠
٥	أرض قضاء + أراضي	١١٩٤٠٠	٠
٦	أرض قضاء + أراضي	١١٩٤٠٠	٠
٧	أرض قضاء + أراضي	١١٩٤٠٠	٠
٨	أرض قضاء + أراضي	١١٩٤٠٠	٠
٩	أرض قضاء + أراضي	١١٩٤٠٠	٠
١٠	أرض قضاء + أراضي	١١٩٤٠٠	٠



مستحق

مركز خدمات
البنوك
البنوك
البنوك

٧

كارت وصف إعادة تخصيص

٢٠٢٣
٢٠٢٣
٢٠٢٣

كارت رقم ٢

كارت وصف إعادة تخصيص
الحيوان : جوار طريق اليوم - أبي سوييف وسكن موه - مركز
مدينة اليوم - محافظة اليوم
المساحة الظاهر للأرض : واحة القوالب المسماحة

نوع الترخيص : أرض قطاعة

المساحة الترخيصية : ٢٨٢٤٤.٠٠٠

المساحة المخصصة (٢٠٢٣)
المساحة المخصصة (٢٠٢٣)

المساحة المخصصة (٢٠٢٣)
المساحة المخصصة (٢٠٢٣)

المساحة المخصصة (٢٠٢٣)
المساحة المخصصة (٢٠٢٣)

المساحة المخصصة (٢٠٢٣)
المساحة المخصصة (٢٠٢٣)

المساحة المخصصة (٢٠٢٣)
المساحة المخصصة (٢٠٢٣)

المساحة المخصصة (٢٠٢٣)
المساحة المخصصة (٢٠٢٣)

المساحة المخصصة (٢٠٢٣)
المساحة المخصصة (٢٠٢٣)

المساحة المخصصة (٢٠٢٣)
المساحة المخصصة (٢٠٢٣)

المساحة المخصصة (٢٠٢٣)
المساحة المخصصة (٢٠٢٣)

المساحة المخصصة (٢٠٢٣)
المساحة المخصصة (٢٠٢٣)

المساحة المخصصة (٢٠٢٣)
المساحة المخصصة (٢٠٢٣)

المساحة المخصصة (٢٠٢٣)
المساحة المخصصة (٢٠٢٣)

المساحة المخصصة (٢٠٢٣)
المساحة المخصصة (٢٠٢٣)

المساحة المخصصة (٢٠٢٣)
المساحة المخصصة (٢٠٢٣)

المساحة المخصصة (٢٠٢٣)
المساحة المخصصة (٢٠٢٣)

المساحة المخصصة (٢٠٢٣)
المساحة المخصصة (٢٠٢٣)

المساحة المخصصة (٢٠٢٣)
المساحة المخصصة (٢٠٢٣)

المساحة المخصصة (٢٠٢٣)
المساحة المخصصة (٢٠٢٣)

المساحة المخصصة (٢٠٢٣)
المساحة المخصصة (٢٠٢٣)

المساحة المخصصة (٢٠٢٣)
المساحة المخصصة (٢٠٢٣)

المساحة المخصصة (٢٠٢٣)
المساحة المخصصة (٢٠٢٣)

المساحة المخصصة (٢٠٢٣)
المساحة المخصصة (٢٠٢٣)

المساحة المخصصة (٢٠٢٣)
المساحة المخصصة (٢٠٢٣)

المساحة المخصصة (٢٠٢٣)
المساحة المخصصة (٢٠٢٣)

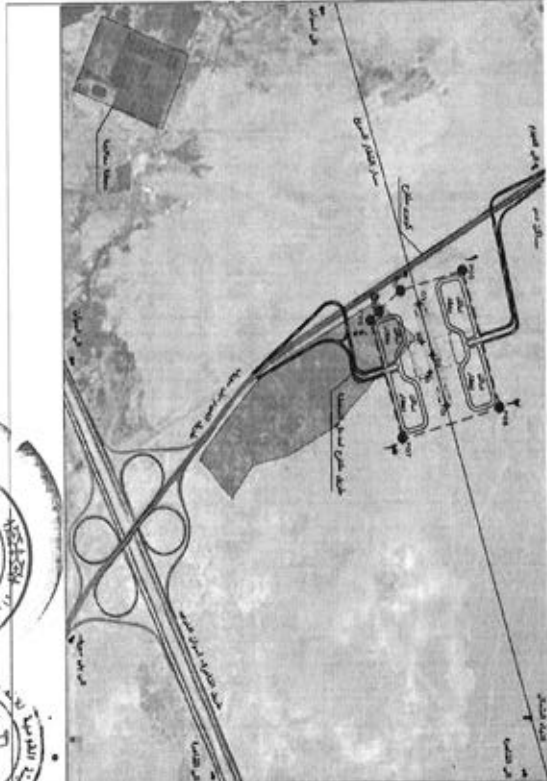
المساحة المخصصة (٢٠٢٣)
المساحة المخصصة (٢٠٢٣)

المساحة المخصصة (٢٠٢٣)
المساحة المخصصة (٢٠٢٣)

المساحة المخصصة (٢٠٢٣)
المساحة المخصصة (٢٠٢٣)



مركز خدمات




١٥



كروت وصف إعادة تخصيص



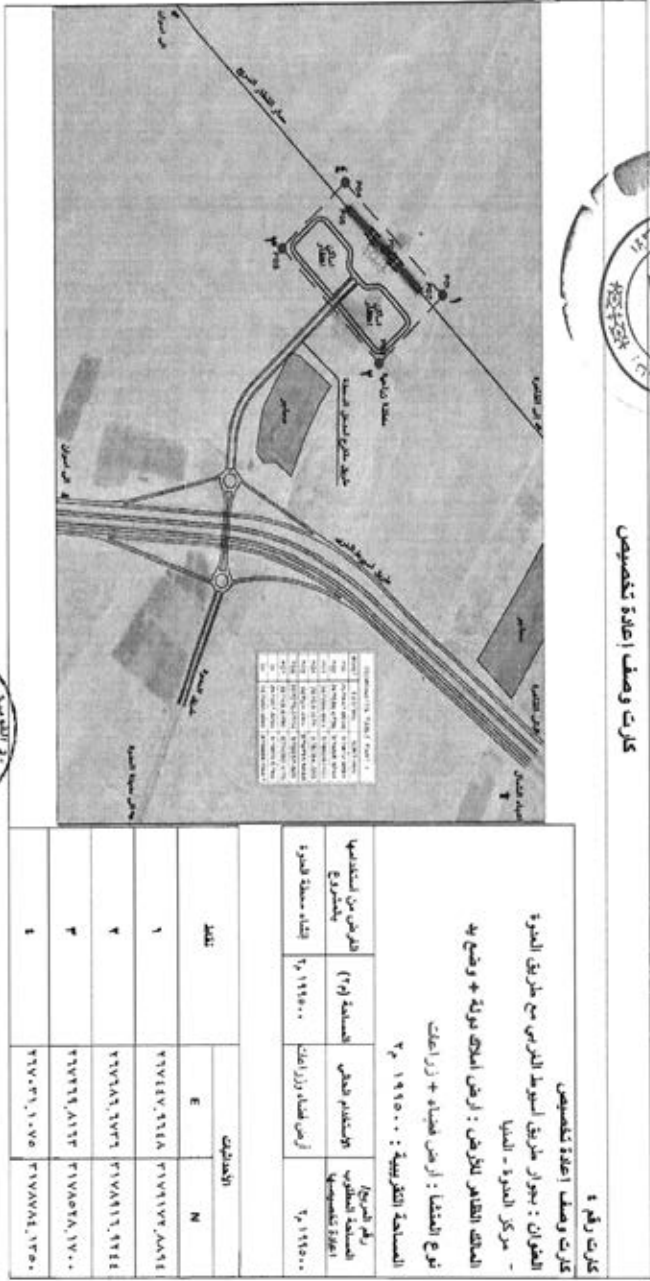
كروت رقم ٣		كروت وصف إعادة تخصيص	
<p>المساحة الكليزية : ٢٠٠٠٠٠٠ م^٢</p> <p>نوع المساحة : ارض قضاء</p> <p>المساحة الكليزية : ٢٠٠٠٠٠٠ م^٢</p> <p>نوع المساحة : ارض قضاء</p> <p>التملك الظاهر للأرض : ولاية الهيئة العامة للمشروعات التعمير والتنمية الزراعية</p> <p>التملك الظاهر للأرض : ولاية الهيئة العامة للمشروعات التعمير والتنمية الزراعية</p> <p>مسقط - محافظة بني سويف</p> <p>الغرض من استغلالها بالتعمير</p> <p>إحداثيات الكروت</p>			
رقم الكروت	المساحة (م ^٢)	الوصف	إحداثيات الكروت
١	٢٠٠٠٠٠٠	ارض قضاء	٢٠٠٠٠٠٠
الاحداثيات			
نقطه	E	N	
١	٧٨.١١٧,٨٤٤	٢٢.٠٠٢,٨٦٥	
٢	٧٨.٣٧٧,١٧٧	٢٢.٠١٣,٢١٧	
٣	٧٨.١٢٩,٢٣١	٢١.٩٩٨,٠١٧	
٤	٧٨.٨٥٠,٢٠٨	٢١.٩٩١,٧١١	



حيا جدي



١٢



كارت وصف إعادة تقسيم



٩

كارت رقم ٤

كارت وصف إعادة تقسيم

الطريق : محور طريق السويط البري مع طريق الدروة
 - مركز الدروة - الدنيا
 المساحة الظاهر للأرض : أرض أملاك نوبة + وضع يد
 نوع المنقطة : أرض عقيد + زراعات

المساحة الظاهرية : ١٩٩٥٠٠ م^٢

رقم الترخيص	رقم الترخيص
المساحة (م ^٢)	المساحة (م ^٢)
الارض من الترخيص	الارض من الترخيص
المساحة الظاهرية	المساحة الظاهرية
١٩٩٥٠٠ م ^٢	١٩٩٥٠٠ م ^٢
أرض أملاك زراعات	أرض أملاك زراعات
١٩٩٥٠٠ م ^٢	١٩٩٥٠٠ م ^٢
إشياء - مسحة الدروة	إشياء - مسحة الدروة


الرقم	المختصات	
	E	N
١	717011.7	717117.8
٢	717011.7	717117.8
٣	717011.7	717117.8
٤	717011.7	717117.8



١٢



١٠



١٠

كارت وصف إعادة تفصيل



كارت رقم ٥			
كارت وصف إعادة تفصيل			
الضمان : محور الطرق المسمى ارض القريبي وجنبة الارض بها			
مركز ارض سائر - السبا			
المساحة الظاهر للأرض : املحة مونة + وضع يد			
نوع التملك : ارض قضاء + زراعات			
المساحة التقريبية : ٢ ١٩٤٥٠٠ م			
الارض من استقامتها	المساحة (م ²)	الاستقام حالي	المساحة التقريبية
التفصيل	٢ ١٩٤٥٠٠	ارض قضاء زراعات	٢ ١٩٤٥٠٠
الاطراف			
الشرق	E	الغرب	N
١	٢١٢٧٧١,٤٤٣	٢١٢٧٧١,٤٤٣	٢١٢٧٧١,٤٤٣
٢	٢١٢٧٧١,٤٤٣	٢١٢٧٧١,٤٤٣	٢١٢٧٧١,٤٤٣
٣	٢١٢٧٧١,٤٤٣	٢١٢٧٧١,٤٤٣	٢١٢٧٧١,٤٤٣
٤	٢١٢٧٧١,٤٤٣	٢١٢٧٧١,٤٤٣	٢١٢٧٧١,٤٤٣
٥	٢١٢٧٧١,٤٤٣	٢١٢٧٧١,٤٤٣	٢١٢٧٧١,٤٤٣



١٠



٥٦

الهيئة العامة
للحفاظ على الآثار
مصر


11

كارت وصف إعادة تخصيص

كارت رقم ١

كارت وصف إعادة تخصيص
الطهران - محور طريق أسوانه اللانوس مع محور سكة ريد اللانوس -
مركز سقايه - اللانوس
المملكه الناطق اللانوس : املكه نوبه
نوع الممتلكه : ارض المملكه
المساحه الكليه : ٢١٨٥٢١٠

رقم المربع المساحه المخصصه ٢١٨٥٢١٠	الانتماء وطني ٢١٨٥٢١٠	الارض المملكه ٢١٨٥٢١٠	الممتلكات	
			E	N
١	٢١٨٥٢١٠	٢١٨٥٢١٠	٢١٨٥٢١٠	٢١٨٥٢١٠
٢	٢١٨٥٢١٠	٢١٨٥٢١٠	٢١٨٥٢١٠	٢١٨٥٢١٠
٣	٢١٨٥٢١٠	٢١٨٥٢١٠	٢١٨٥٢١٠	٢١٨٥٢١٠
٤	٢١٨٥٢١٠	٢١٨٥٢١٠	٢١٨٥٢١٠	٢١٨٥٢١٠



١٠٠٠٠٠٠



١٤

جريدة الجمهورية
الجمهورية العربية السورية

١٤

كارت وصف إعادة تخصيص

كارت رقم ٧

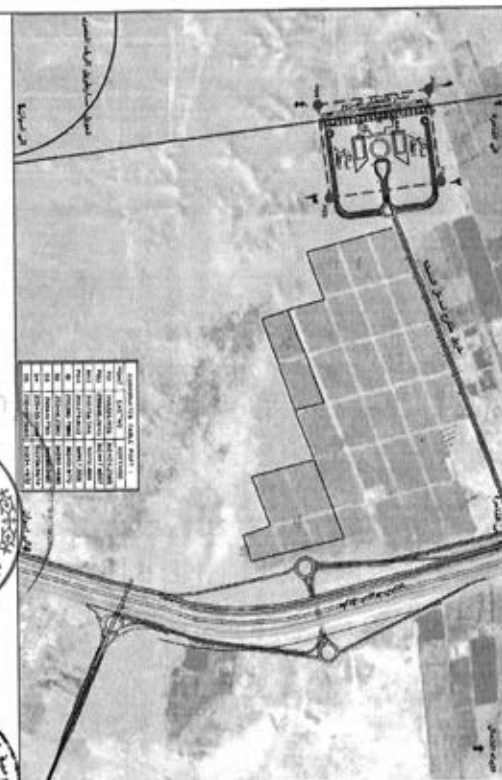
كارت وصف إعادة تخصيص

العنوان : محور طريق أسود العرب مع طريق النيا - مركز النيا
المنطقة الظاهر للأرض : أمانة نوية + وضع يد
نوع العنق : أرض قضاء + أراضي
المساحة التقييمية : ٢٠١٥٩٠٠٠

رقم الجريدة المسجلة	٢٠١٥٩٠٠٠
الاستخدام الحالي	أرض قضاء + أراضي
المساحة (م ^٢)	٢٠١٥٩٠٠٠
الأرض من استنادها	تقاضي

المساحة (م ^٢)	٢٠١٥٩٠٠٠
رقم الجريدة المسجلة	٢٠١٥٩٠٠٠

الخصائص	E	N
المساحة	٢٠١٥٩٠٠٠	٢٠١٥٩٠٠٠
رقم الجريدة المسجلة	٢٠١٥٩٠٠٠	٢٠١٥٩٠٠٠
الاستخدام الحالي	أرض قضاء + أراضي	أرض قضاء + أراضي
المساحة (م ^٢)	٢٠١٥٩٠٠٠	٢٠١٥٩٠٠٠
الأرض من استنادها	تقاضي	تقاضي



حاضر
م. ح. ح.

٥١

مصلحة المساحة العامة

٤/٣

كرت وصف ترزح ملكية



كرت رقم ٨

كرت وصف ترزح ملكية
 العنوان : محور طريق أسبوط الطريق مع محور أبو فرغانس - مركز أبو فرغانس - المنيا
 المساحة الظاهر للأرض : شركة تنمية الأرياف المصري الجيدة
 نوع المنشأ : أرض فضاء + زراعات
 المساحة التكريرية : ١٥٨٩٨٥ م^٢

الرقم من الخريطة	المساحة (م ^٢)	الوصف الظاهر	الرقم من الخريطة	المساحة (م ^٢)	الوصف الظاهر
١	١٥٨٩٨٥	أرض فضاء	١	١٥٨٩٨٥	أرض فضاء

البيانات:

النوع	E	N
١	٣٥٨٦٠,٧٧٧	٣٥٨٦٠,٧٧٧
٢	٣٥٨٦٠,٧٧٧	٣٥٨٦٠,٧٧٧
٣	٣٥٨٦٠,٧٧٧	٣٥٨٦٠,٧٧٧
٤	٣٥٨٦٠,٧٧٧	٣٥٨٦٠,٧٧٧
٥	٣٥٨٦٠,٧٧٧	٣٥٨٦٠,٧٧٧
٦	٣٥٨٦٠,٧٧٧	٣٥٨٦٠,٧٧٧



حسام يحيى



٧١



١٤١

كرت وصف نزع ملكية




كرت رقم ٩

كرت وصف نزع ملكية
الضواحي : بحوار طريق أسطول الفرنسي مع محور حلوي -
مركز حلوي - الدخا

المساحة الظاهر للأرض : شركة تنمية الريف المصري الجديد

نوع الملكية : أراضي زراعات
المساحة التكرارية : ٩ م ١٤٠١٠٠

الرقم من استقاضي التصاريح	المساحة (م ^٢)	الاستخدام الحالي	رقم الترخيص المسجلة شؤون نزع ملكية
١	٩ م ١٤٠١٠٠	أرض زراعات	٩ م ١٤٠١٠٠




رقم	مساحة (م ^٢)	نوع الأرض	الاستخدام
١	٩ م ١٤٠١٠٠	أرض زراعات	زراعات




سها صفيح




٦١






كارت وصف ترزح ملكية



كارت رقم ١٠



كارت وصف ترزح ملكية

الضمان : تجوز طريق السويط الغربي - مركز ديرويط - أسوط

الملك الظاهر الملكى : شركة تنمية الربط المصري الجديدة

نوع المنحة : أرض قضاء - أراضي

المساحة القروية : ١٣٤٣٠٠ م^٢


المساحة من استصلاح الأرض من استصلاح

المساحة (م^٢) : ١٣٤٣٠٠ م^٢


رقم الضرب المساحة : ١٣٤٣٠٠ م^٢

رقم الضرب ترزح ملكية : ١٣٤٣٠٠ م^٢

الامتيازات	الامتيازات	
	E	N
١	TAKI,0701	F,13070,0701
٢	TAKI,0702	F,13070,0702
٣	TAKI,0703	F,13070,0703
٤	TAKI,0704	F,13070,0704
٥	TAKI,0705	F,13070,0705



م. ح. ح. ح.



١٦

كارت وصف إعادة تخصيص

كارت رقم ١٦

كارت وصف إعادة تخصيص

الضمان : حدود طريق أسبوط الغربي مع محور القومية -

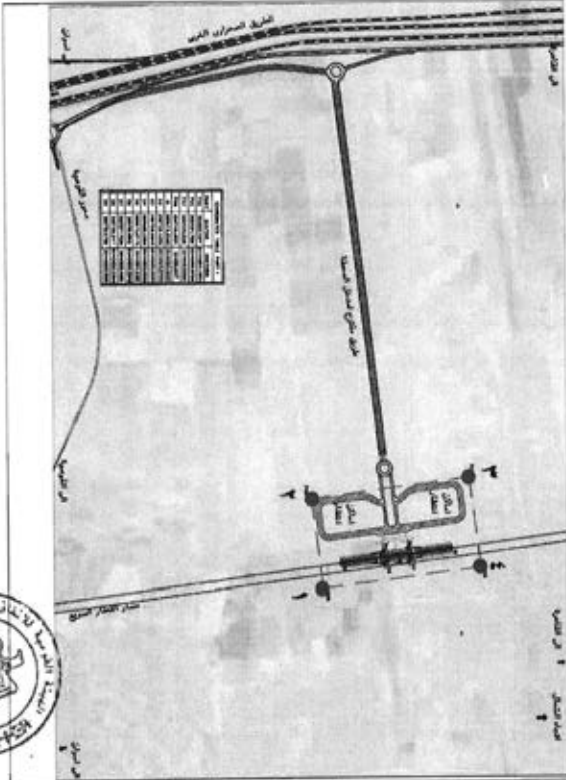
مركز القومية - أسبوط

الضمان الظاهر للأرض : أملاك بوزارة + وضع يد

الضمان : أراضي المساء + زراعات

المساحة التقريرية : ٢٠٥٣٠ م^٢

رقم الترخيص المساحة المقطوعة	الاستخدام الحالي	المساحة (أ.م ^٢)	الطريق من التخصيص	الامتداد	
				E	N
١	٢٠٥٣٠	٢٠٥٣٠	٢٠٥٣٠	٢٠٥٣٠	٢٠٥٣٠
٢	٢٠٥٣٠	٢٠٥٣٠	٢٠٥٣٠	٢٠٥٣٠	٢٠٥٣٠
٣	٢٠٥٣٠	٢٠٥٣٠	٢٠٥٣٠	٢٠٥٣٠	٢٠٥٣٠
٤	٢٠٥٣٠	٢٠٥٣٠	٢٠٥٣٠	٢٠٥٣٠	٢٠٥٣٠
٥	٢٠٥٣٠	٢٠٥٣٠	٢٠٥٣٠	٢٠٥٣٠	٢٠٥٣٠



صام صبي



١٧

كارت وصف إعادة تخصيص

كارت رقم ١٢

كارت وصف إعادة تخصيص

العنوان : محور طريق أسطول القوس مع طريق دورود -
 القرية - مركز مطاوط - أسوط
 المالك الظاهر للأرض : الأهلية بولاية
 نوع التملك : أرض عشائرية
 المساحة الكثرية : ٢,١٨٧٦٦٠ م^٢

رقم الأرض من استمارة بطون استمارة استمارة	الاستثمار	رقم الأرض من استمارة بطون استمارة استمارة
١	أرض عشائرية	٢,١٨٧٦٦٠ م ^٢

إجمالي مساحة التملك: ٢,١٨٧٦٦٠ م^٢

القطعة	الامتلاك	
	E	N
١	٢١١٧٤٤,٨٧٨٩	٢٠٧٨٠٠٠,٧٨٥٥
٢	٢١٢٦٤,٥٢٩١	٢٠٧٥٢٦,٤٢٢٢
٣	٢١١٧٤,٣٢٧٢	٢٠٧٤٦٤,٢٢٢٢
٤	٢١١٧٤,٣٠٧٢	٢٠٧٤٦٤,٢٢٢٢

COORDINATES TABLE (PART 1)

POINT	EASTING	NORTHING
1	211744.8789	2074000.7855
2	211744.8789	2074000.7855
3	211744.8789	2074000.7855
4	211744.8789	2074000.7855
5	211744.8789	2074000.7855
6	211744.8789	2074000.7855
7	211744.8789	2074000.7855
8	211744.8789	2074000.7855
9	211744.8789	2074000.7855
10	211744.8789	2074000.7855
11	211744.8789	2074000.7855
12	211744.8789	2074000.7855
13	211744.8789	2074000.7855
14	211744.8789	2074000.7855
15	211744.8789	2074000.7855
16	211744.8789	2074000.7855
17	211744.8789	2074000.7855
18	211744.8789	2074000.7855
19	211744.8789	2074000.7855
20	211744.8789	2074000.7855



الهيئة العامة للغمر والضرائب والجمارك

١٧١

كارت وصف إعادة تكفيصون

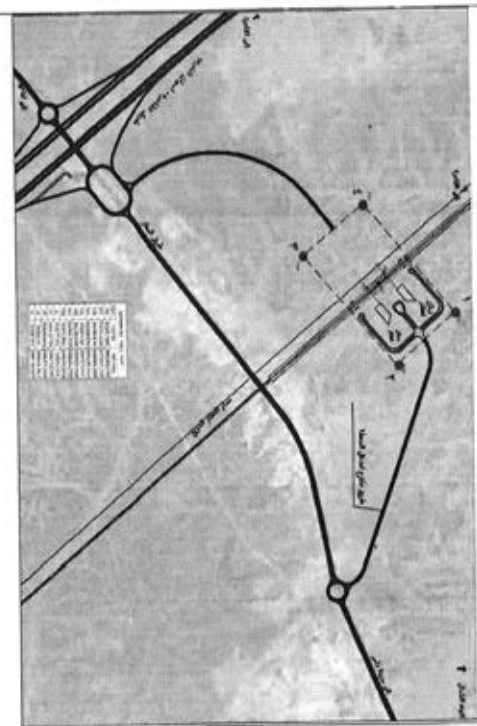


كارت رقم ١٣

كارت وصف إعادة تكفيصون
 الطرقات : اجوار طريق اسبوط - قنا المسمر اودي الطريق مع طريق حديدة
 ناصر (غرب اسبوط) وطريق معسكر السبوط الدولي
 الملك الناصر للاراض : ارض ملك الشركة المصرية للمطارات - معسكر اسبوط
 الدولي
 نوع المنطقة : ارض قضاء
 المساحة التقييمية : ٢,٢٥٢١٥٠

رقم الترخيص مستأجرة الترخيص ١٥٨١	المساحة (م ^٢) ٢,٢٥٢١٥٠	الارض ملكه ٢,٢٥٢١٥٠
--	---------------------------------------	------------------------

نقطة	الاصحاب	
	E	N
١	٣.٤٥٠.٤٠٥٦١	٢٤٩٧١٣٧.٤٢٣٧
٢	٣.٥٧٨١.٩٣٣٥	٢٤٩٦٣٠٤.٤٥٦٦
٣	٣.٥١٧٩.٨٥٦٥	٢٤٩٦٣٨٣.٣٤٠٦
٤	٣.٤٨٦٦.٧٠٧٥	٢٤٩٦٣٢٤.٣٧٣٣



مستأجر

٥٥

٢٥

مجلس الوزراء
 المجلس الأعلى للتخطيط
 المجلس القومي للتخطيط

١٩

كروت وصف | أمانة تخطيط



كروت رقم ١٤

كروت وصف | أمانة تخطيط

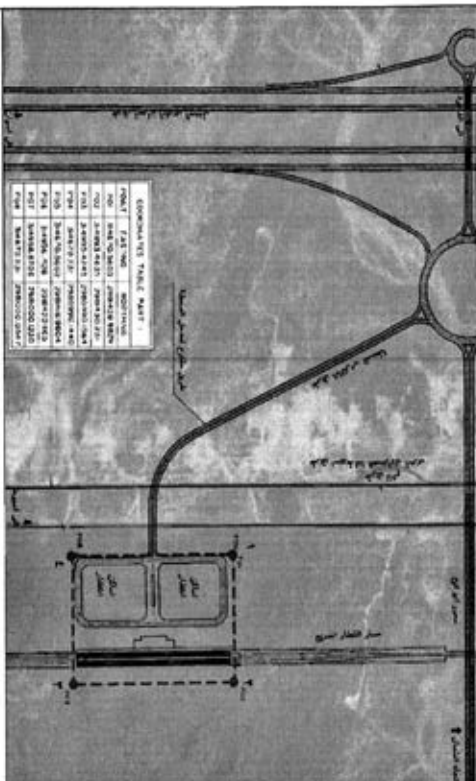
الطيران : مطار طريق اسكندرية - كذا الصمد لوى القرني ومجمع
 اسمنت الكركاش

الصحف الامامى للاراضى : ارض امانة تربية

نوع المنشأ : ارض قضاء

المساحة الكلية : ٢٠١٤٤٠٠

المساحة الكلية (م ^٢)	الارض من استغلالها	نوع الاستخدام	المساحة الكلية (م ^٢)
٢٠١٤٤٠٠	ارض قضاء	ارض تخطيط	٢٠١٤٤٠٠



رقم	الامتداد	
	E	N
١	٣١٤٣٠,٥٦٠	١٤٨١٢٧,٨٨٢
٢	٣١٤٣٠,٤٧٥	١٤٨١٢٧,٣٧١
٣	٣١٤٣٠,٤٨٥	١٤٨١٢٧,١٥٦
٤	٣١٤٣٠,٣٧١	١٤٨٠٩٤,١٤٠

١٥



١٤٠٧





كارت وصف إعادة تكفيصون



كارت رقم ١٥

كارت وصف إعادة تكفيصون

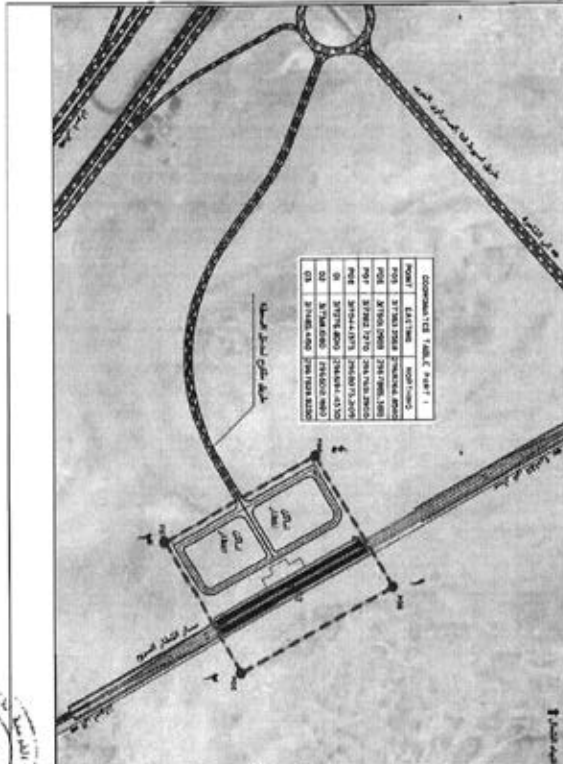
الطيران : جوار طريق أسبوط - على المسح الورى الورى مع طريق
التعليم
المساحة الظاهر للارض : ارض أملاك دولة

نوع المنشأ : ارض لخاصة

المساحة الكلي رسمية : ١٧١٥٥٠ م^٢

الارض من استغلالها	المساحة (م ^٢)	الاستخدام الحالى	ارض لخاصة	المساحة الكلي رسمية
تعليمية	١٧١٥٥٠ م ^٢	١٧١٥٥٠ م ^٢	١٧١٥٥٠ م ^٢	١٧١٥٥٠ م ^٢

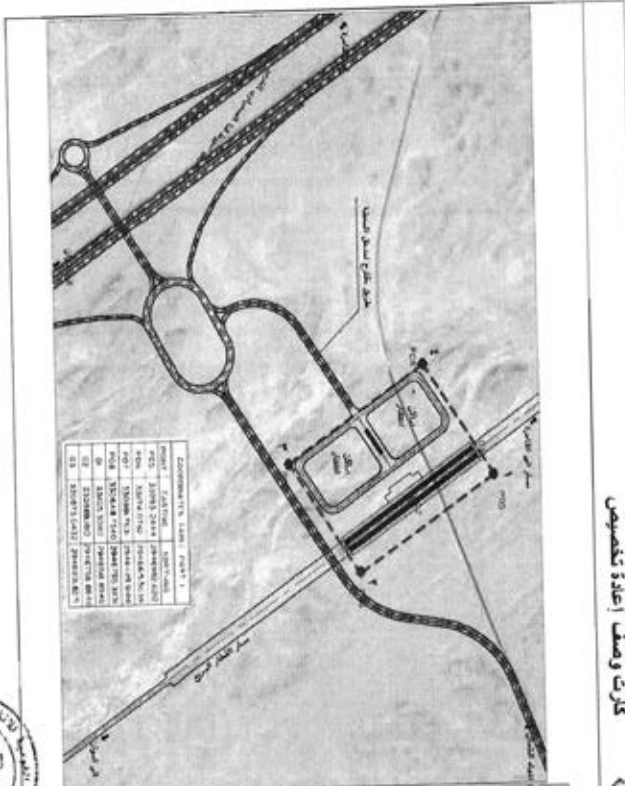
رقم	القطعة	
	E	N
١	٢١٧٣٨٢,٢٥٦٨	٢٤٦٨٢٦,٨٥٩٠
٢	٢١٧٢٨٠,٠٤٥٩	٢٤٦٧٨٨,٢٨٦٥
٣	٢١٧٢٢٦,٧٢٧٠	٢٤٦٧٢٩,٢٨٠٠
٤	٢١٧٠٤٤,١٧٣٢	٢٤٦٨٨٢,٢١٠٩



١٥



٥



٤٦

كارت وصف إعادة تخصيص



كارت رقم ١٦

كارت وصف إعادة تخصيص

الطريق : محور طريق جنوب اللخزي بالقرب من مصنع

المساحة المخصصة : ٢٠١٤٨٨٠٠ م^٢

المساحة التكميلية : ٢٠١٤٨٨٠٠ م^٢

نوع المنشأ : أرض تشاء

الملك القانوني للأرض : أرض الملك نورية

المساحة المخصصة : ٢٠١٤٨٨٠٠ م^٢

الطريق : محور طريق جنوب اللخزي بالقرب من مصنع

المساحة المخصصة : ٢٠١٤٨٨٠٠ م^٢

رقم الأرض	الامتداد	
	E	N
١	٢٢٠٠٣٣٠٠٠	٢٤٢٣٨٨٠٠٠
٢	٢٢٠٠٣٣٠٠٠	٢٤٢٣٨٨٠٠٠
٣	٢٢٠٠٣٣٠٠٠	٢٤٢٣٨٨٠٠٠
٤	٢٢٠٠٣٣٠٠٠	٢٤٢٣٨٨٠٠٠
٥	٢٢٠٠٣٣٠٠٠	٢٤٢٣٨٨٠٠٠



٤٦





كارت وصف إعادة تخصيص

كارت رقم ١٧٢


كارت وصف إعادة تخصيص

الطيران : بحوز ملك الدوران لبحور الزراعة
الملك القاهر للأرض : أملاك دولة

نوع الممتلك : أرض قضاء

المساحة الكبرية : ١٤٨٨٠٠ م^٢

المساحة الكبرية	١٤٨٨٠٠ م ^٢
نوع الممتلك	أرض قضاء
رقم الصيغ/التملكة	٢٠١٤٨٨٠٠
الاستخدام الحالي	إقامة سفارة مصرية
المساحة (م ^٢)	١٤٨٨٠٠
المساحة من المساحة	١٠٠٪
الغرض من التخصيص	تخصيص



رقم	الامتلاكات	
	E	N
١	٢٤٥٢٤,٨٦٨	١٤١٧٠,١٢٦
٢	٢٤٥٢٤,٨٦٨	١٤١٧٠,١٢٦
٣	٢٤٥٢٤,٨٦٨	١٤١٧٠,١٢٦
٤	٢٤٥٢٤,٨٦٨	١٤١٧٠,١٢٦
٥	٢٤٥٢٤,٨٦٨	١٤١٧٠,١٢٦



صياغة صبي



الهيئة العامة للغازات

٧٤٦

كارت وصف إعادة تخصيص



كارت رقم ١٨٥

كارت وصف إعادة تخصيص

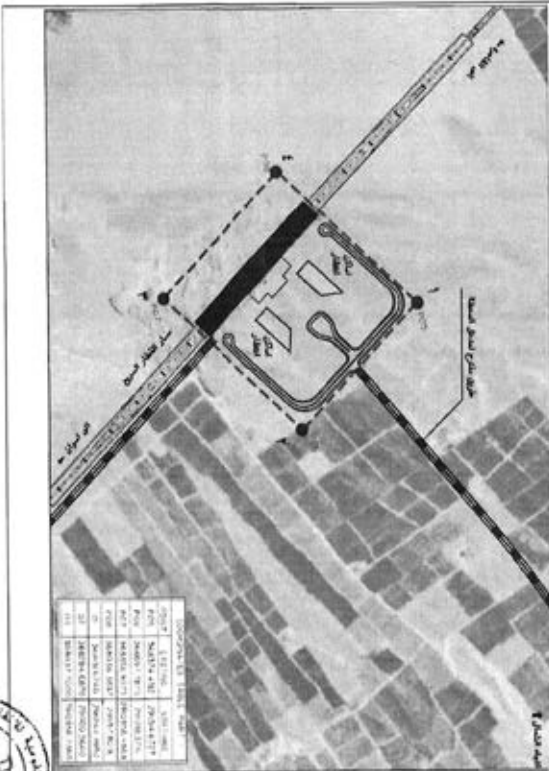
العنوان : محور طريق المطار وبالقرب من مطار سوهاج الدولي
 المنطقة الظاهر للأرض : أرض أملاك دولة

نوع المنشأ : أرض عشوائية

المساحة التقريبية : ٢٠١١٧١٣٠ م^٢

رقم ترخيص إنشاء تخصيص

الارض من استغلالها
 (٢) مساحة (٢) بخصخصة
 ٢٠١١٧١٣٠ م^٢ مساحة سوهاج




رقم	الامتيازات	
	E	N
١	٢٠١١٧١٣٠	٢٠١١٧١٣٠
٢	٢٠١١٧١٣٠	٢٠١١٧١٣٠
٣	٢٠١١٧١٣٠	٢٠١١٧١٣٠
٤	٢٠١١٧١٣٠	٢٠١١٧١٣٠
٥	٢٠١١٧١٣٠	٢٠١١٧١٣٠



١٨٥



٧٥

			
<p>كارت وصف إعادة تخصيص</p>			
<p>كارت رقم ١٩</p>			
<p>كارت وصف إعادة تخصيص</p>			
<p>الطريق : محور طريق سبع حادي مع محور دار السلام المنطقة : القطاع السادس : أرض أملاك قوات مسلحة نوع المنشأ : أرض إنشاء و أراضي زراعية المساحة التقريبية : ٤٨٩٨٣٠ م^٢</p>			
الطريق من استنادها بمطابق	المساحة (م ^٢)	الاستخدام الحالي	المساحة المقترحة لإقامة المنشأ تقسيمية
١	١٨٨٨٣٠ م ^٢	أرض زراعية وبنية	١٨٨٨٣٠ م ^٢
<p>الاضافات</p>			
الكم	E		N
١	١٨٨٨٣٠ م ^٢		١٨٨٨٣٠ م ^٢
٢	١٨٨٨٣٠ م ^٢		١٨٨٨٣٠ م ^٢
٣	١٨٨٨٣٠ م ^٢		١٨٨٨٣٠ م ^٢
٤	١٨٨٨٣٠ م ^٢		١٨٨٨٣٠ م ^٢
٥	١٨٨٨٣٠ م ^٢		١٨٨٨٣٠ م ^٢

الهيئة العامة
لإدارة الأراضي
EGEA

٤٤

كارت وصف إعادة تخصيص



١٩

٥٢

الهيئة العامة للغيازة
General Authority for Grazing

٤٥

كرت وصف إعادة تخصيص

كرت رقم ٢٠


كرت وصف إعادة تخصيص
الضريان : بجوار طريق أسطول الترس مع طريق العريجة
المملك الظاهر الأراض : أرض أمالاه قوت مستحقة

نوع التملك : أرض قضاء

المساحة الكثرية : ١٤٢٠٠٠ م^٢

الارض من التملك	المساحة (م ^٢)	الارض من التملك	المساحة (م ^٢)
الارض من التملك	١٤٢٠٠٠	الارض من التملك	١٤٢٠٠٠

نظام	الاصناف	
	E	N
١	E-01-0.0000	N-01-0.0000
٢	E-02-0.0000	N-02-0.0000
٣	E-03-0.0000	N-03-0.0000
٤	E-04-0.0000	N-04-0.0000



ص ٢٠



الجمهورية العربية السورية
مجلس الوزراء

٤٦


كارت وصف إعادة تخصيص



كارت رقم ٢١

كارت وصف إعادة تخصيص
الضخان : بعد تر طريق كا المسح الذي الأراضي بالقرب من
مستطع الأوكسيمو بفتح حدادي
الملك الظاهر للأرض :أقالق بوية
نوع التمتنا : أرض التمتنا

المساحة التقريبية : ١١٠١٢٠ م^٢



الرقم من استنادها والخطوط	المساحة (م ^٢)	الاستخدام الحالي	نوع التمتنا	المساحة التقريبية : ١١٠١٢٠ م ^٢
١	١١٠١٢٠ م ^٢	أرض التمتنا	١١٠١٢٠ م ^٢	
الامتيازات				
نقط	E	N		
١	٤٣٧٧٠٣٣٤	٤٣٧٧٠٣٣٤		
٢	٤٣٧٧٠٣٣٤	٤٣٧٧٠٣٣٤		
٣	٤٣٧٧٠٣٣٤	٤٣٧٧٠٣٣٤		
٤	٤٣٧٧٠٣٣٤	٤٣٧٧٠٣٣٤		



صحي



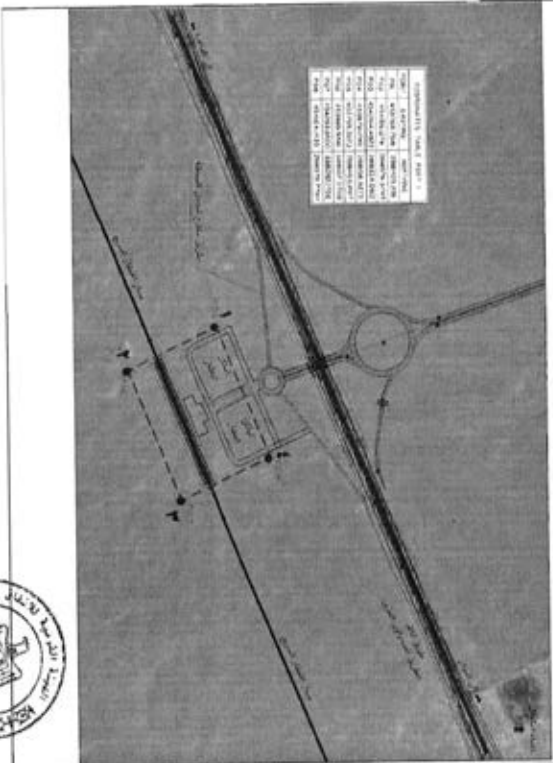
١٨



كرت وصف إعادة تخصيص

٥٧

كرت رقم ٢٣



الاسم	ك	المساحة الكلية	١١٢٨٠٠ م ^٢
	م	المساحة المخصصة	١١٢٨٠٠ م ^٢
الاسم	ك	المساحة الكلية	١١٢٨٠٠ م ^٢
	م	المساحة المخصصة	١١٢٨٠٠ م ^٢
	ك	المساحة الكلية	١١٢٨٠٠ م ^٢
	م	المساحة المخصصة	١١٢٨٠٠ م ^٢
الاسم	ك	المساحة الكلية	١١٢٨٠٠ م ^٢
	م	المساحة المخصصة	١١٢٨٠٠ م ^٢
	ك	المساحة الكلية	١١٢٨٠٠ م ^٢
	م	المساحة المخصصة	١١٢٨٠٠ م ^٢
الاسم	ك	المساحة الكلية	١١٢٨٠٠ م ^٢
	م	المساحة المخصصة	١١٢٨٠٠ م ^٢
	ك	المساحة الكلية	١١٢٨٠٠ م ^٢
	م	المساحة المخصصة	١١٢٨٠٠ م ^٢

كرت وصف إعادة تخصيص
 النهران : بجوار طريق ١٢٨ - اسبوط الدرس
 المدة الظاهر للأرض : ابدية مبدئية
 نوع التملك : ارض تشيئة
 المساحة الكلية : ١١٢٨٠٠ م^٢



صلى

٥٨

																												
<p>COORDINATES 1:8000 POINT :</p> <table border="1"> <tr> <th>POINT</th> <th>EASTING</th> <th>NORTHING</th> </tr> <tr> <td>100</td> <td>479624.0204</td> <td>2099720.2000</td> </tr> <tr> <td>101</td> <td>479624.5002</td> <td>2099720.2000</td> </tr> <tr> <td>102</td> <td>479704.5002</td> <td>2099820.5000</td> </tr> <tr> <td>103</td> <td>479704.0204</td> <td>2099820.5000</td> </tr> <tr> <td>104</td> <td>479624.0204</td> <td>2099720.2000</td> </tr> <tr> <td>105</td> <td>479624.5002</td> <td>2099720.2000</td> </tr> <tr> <td>106</td> <td>479704.5002</td> <td>2099820.5000</td> </tr> <tr> <td>107</td> <td>479704.0204</td> <td>2099820.5000</td> </tr> </table>		POINT	EASTING	NORTHING	100	479624.0204	2099720.2000	101	479624.5002	2099720.2000	102	479704.5002	2099820.5000	103	479704.0204	2099820.5000	104	479624.0204	2099720.2000	105	479624.5002	2099720.2000	106	479704.5002	2099820.5000	107	479704.0204	2099820.5000
POINT	EASTING	NORTHING																										
100	479624.0204	2099720.2000																										
101	479624.5002	2099720.2000																										
102	479704.5002	2099820.5000																										
103	479704.0204	2099820.5000																										
104	479624.0204	2099720.2000																										
105	479624.5002	2099720.2000																										
106	479704.5002	2099820.5000																										
107	479704.0204	2099820.5000																										
<p>كارت وصف ترع ملكية</p>																												
<p>كارت رقم ٢٤</p>																												
<p>كارت وصف ترع ملكية الضرعان : بحور طريق قانا - اسوان الشرقي المساحة الظاهر للأرض : أملاك مصرية نوع الملكية : أرض عشاق وأرض زراعية المساحة الكلية : ٢٤٧٧٦٨٠ م^٢ المساحة المملوكة : ٢٤٧٧٦٨٠ م^٢</p>																												
<p>الخصائص</p>	<p>رقم الضرع المساحة الظاهر المساحة المملوكة</p>																											
<p>الارض من المساحة المساحة (م^٢) المساحة المملوكة</p>	<p>٢٤٧٧٦٨٠ ٢٤٧٧٦٨٠ ٢٤٧٧٦٨٠</p>																											
<p>إحداثيات</p>	<p>ع ن</p>																											
<p>١</p>	<p>٤٧٦٦٣٩,٧٥٩ ٢٠٩٩١٥٩,٦١٦</p>																											
<p>٢</p>	<p>٤٧٦٤٤٤,٣١٠ ٢٠٩٩١٧٠,٣١٠</p>																											
<p>٣</p>	<p>٤٧٧١٨٤,٦١٦ ٢٠٩٩١٥٩,٦١٦</p>																											
<p>٤</p>	<p>٤٧٦٦٧٤,٠٢٦ ٢٠٩٩٢٤٠,٣١٦</p>																											



٢٤ ص



٥٨



٧٧٨

مصلحة المساحة
مصر

٤٩

كارت وصف إعادة تكميم



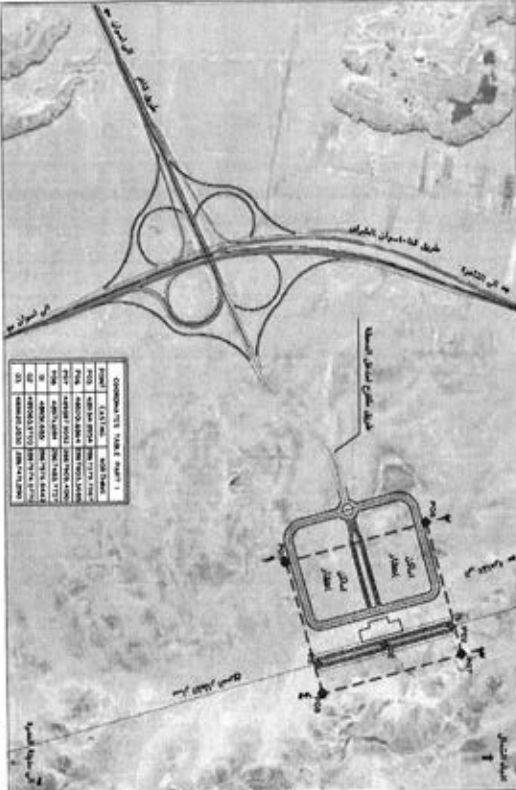
كارت رقم ٢٤

كارت وصف إعادة تكميم

الطريق : بجوار طريق القا - الأفسر المسحراوي الشرقي مع محور الشهيد باسم فكري
الملك الظاهر للأرض : أملاك دولة
نوع التملك : أرض قضاء

المساحة الكارثية : ١٧٩٨٠٠ م^٢

رقم الترخيص	المساحة (م ^٢)	الارض من سلفه
٢٤	١٧٩٨٠٠ م ^٢	التكميم
٢٤	١٧٩٨٠٠ م ^٢	إتاحة مساحة قوس



القطر	الامتدادات	
	E	N
١	٤٤٣٣٤,٨٩٤	٣٨٣٣٣٩,٧٠٧
٢	٤٨٩٢٠١,٦٨٦	٣٨٣٣٣٩,٣٣٨
٣	٤٨٨٥٩٩,٩٠٤	٣٨٣٣٣٩,٤٠١
٤	٤٨٩٢٠١,٧٨٤	٣٨٣٣٣٩,٣٣٨

٥٥



ط م ص



الهيئة العامة للغازات
مصر

٣٤

كارت وصف إعلانية تكفيصين



كارت رقم ٣٥

كارت وصف إعلانية تكفيصين

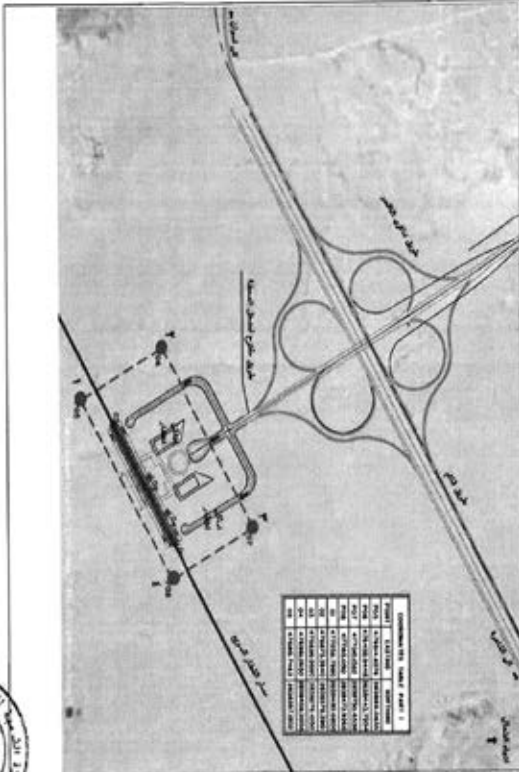
الحيوان : بجوار طريق القا - الأبرس الصحراوي الغربي ومطبخ
الأبرس الشرقي

المساحة الظاهر للأرض : إعلانية دورية

نوع المنطقة : أرض الضأه

المساحة التوزيعية : ٢٠٠٣٠٠

رقم الضريبة رقم الضريبة مساحة الظاهر مساحة تكفيصين	٢٠٠٣٠٠	٢٠٠٣٠٠	٢٠٠٣٠٠
الاستخدام الظاهر	أرض ضأه		
المساحة (م ^٢)	٢٠٠٣٠٠		
الطريق من استكفيصين بالمشروع			
إحداثيات مساحة الأبرس			



NO	COORDINATES	AREA
1	171114.8797	171114.8797
2	171114.8797	171114.8797
3	171114.8797	171114.8797
4	171114.8797	171114.8797
5	171114.8797	171114.8797
6	171114.8797	171114.8797
7	171114.8797	171114.8797
8	171114.8797	171114.8797
9	171114.8797	171114.8797
10	171114.8797	171114.8797
11	171114.8797	171114.8797
12	171114.8797	171114.8797
13	171114.8797	171114.8797
14	171114.8797	171114.8797
15	171114.8797	171114.8797
16	171114.8797	171114.8797
17	171114.8797	171114.8797
18	171114.8797	171114.8797
19	171114.8797	171114.8797
20	171114.8797	171114.8797
21	171114.8797	171114.8797
22	171114.8797	171114.8797
23	171114.8797	171114.8797
24	171114.8797	171114.8797
25	171114.8797	171114.8797
26	171114.8797	171114.8797
27	171114.8797	171114.8797
28	171114.8797	171114.8797
29	171114.8797	171114.8797
30	171114.8797	171114.8797
31	171114.8797	171114.8797
32	171114.8797	171114.8797
33	171114.8797	171114.8797
34	171114.8797	171114.8797
35	171114.8797	171114.8797
36	171114.8797	171114.8797

تاريخ	الإحداثيات	
	E	N
١	171114.8797	171114.8797
٢	171114.8797	171114.8797
٣	171114.8797	171114.8797
٤	171114.8797	171114.8797
٥	171114.8797	171114.8797




مها م صهي



٥١

كروت وصف اعادة تخصيص

كروت رقم ١



الطريق من استخدام بمجرد بناء ورثة القطر السريع في القطر السريع	المساحة (١٢)	الاستخدام الحالي	رقم الترخيص المسجلة المطروح تراب سطوحها
	٢, ٢٨٥٣٣٥	ارض صماء	٢, ٢٨٥٣٣٥
المساحة التكريرية : ٢, ٢٨٥٣٣٥			
المالك الظاهر للأرض: املح تورية نوع المنشأ : ارض صماء			
المساحة التكريرية : ٢, ٢٨٥٣٣٥			
الاسماء	الاصناف		
	E	N	
١	٢٨٥٣٣٥	٢٨٥٣٣٥	٢٨٥٣٣٥
٢	٢٨٥٣٣٥	٢٨٥٣٣٥	٢٨٥٣٣٥
٣	٢٨٥٣٣٥	٢٨٥٣٣٥	٢٨٥٣٣٥
٤	٢٨٥٣٣٥	٢٨٥٣٣٥	٢٨٥٣٣٥
٥	٢٨٥٣٣٥	٢٨٥٣٣٥	٢٨٥٣٣٥



٢٤٥١



٤٥

**كتوف بيان الملاك الظاهريين للأراضي المطلوب إعادة تخصيصها
لمشروع القطار الكهربائي السريع (الفيوم - أبو سمبل) (الخط الأزرق)**



م	اسم المالك الظاهر	العنوان	وصف العقارات		إعادة تخصيص	الغرض من تزج الملكية
			نوع المنشأ	المساحة		
1	أملاك دولة	بجوار طريق أسبوط الفيوم - بني سويف ومستوطن المبروطية - مركز مدينة الفيوم - محافظة الفيوم	أرض قضاء	٢م ١٩٩٥٠٠ جزء	إعادة تخصيص	إنشاء محطة البوطة
2	ولاية القوات المسلحة وولاية الهيئة العامة لمشروعات التنمية والتعمية الزراعية	بجوار طريق الفيوم - بني سويف ومستوطن لسمو - مركز مدينة الفيوم - محافظة الفيوم	أرض قضاء	٢م ٢٤٤٠٠٠	إعادة تخصيص	إنشاء محطة بني سويف الفيوم
3	شركة عاتق التعمير والتعمية الزراعية	بجوار طريق أسبوط الفيوم مع محور اللطين - مركز مدينة سمسطا	أرض قضاء	٢م ٢٠٠٠٠٠	إعادة تخصيص	إنشاء محطة اللطين
4	أملاك دولة	بجوار طريق أسبوط الفيوم مع طريق العروة	أرض قضاء	٢م ١٩٩٥٠٠	إعادة تخصيص	إنشاء محطة العروة
5	أملاك دولة	بجوار الطريق القصير اوي الفيوم واجمعة الايز في بالهينسا - مركز بني مزار	أرض قضاء	٢م ١٩٩٥٠٠ جزء	إعادة تخصيص	إنشاء محطة بني مزار
6	أملاك دولة	بجوار طريق أسبوط الفيوم مع محور سمسطا الجديدة - مركز سمسطا	أرض قضاء	٢م ١٨٥٢٦٠	إعادة تخصيص	إنشاء محطة سمسطا
7	أملاك دولة	بجوار طريق أسبوط الفيوم مع طريق المنيا - مركز المنيا	أرض قضاء	٢م ١٥٩٠٠٠ جزء	إعادة تخصيص	إنشاء محطة المنيا
8	شركة تنمية الريف المصري الجديدة	بجوار طريق أسبوط الفيوم مع محور أبو قرقاص - مركز أبو قرقاص - المنيا	أرض قضاء	٢م ١٥٨٩٨٥ جزء	إعادة تخصيص	إنشاء محطة أبو قرقاص
9	شركة تنمية الريف المصري الجديدة	بجوار طريق أسبوط الفيوم مع محور مطري - مركز مطري - المنيا	أرض قضاء	٢م ١٤٠١٠٠ جزء	إعادة تخصيص	إنشاء محطة مطري
10	شركة تنمية الريف المصري الجديدة	بجوار طريق أسبوط الفيوم - مركز دوروت - أسبوط	أرض قضاء	٢م ١٣٤٢٠٠ جزء	إعادة تخصيص	إنشاء محطة دوروت
	أملاك دولة	بجوار طريق أسبوط الفيوم مع محور القوسية - مركز القوسية - أسبوط	أرض قضاء	٢م ٢٠٥٥٢٠ جزء	إعادة تخصيص	إنشاء محطة القوسية

متم ص ٥٦



١١

١٢	إقامة محطة نقل واد	إعادة تخصيص	أرض قضاء	٢م ١٨٧١٦١٠	بحوار طريق أسبوط الغربي مع طريق دوروط الطراوة - مركز منقوط	أملاك دولة
١٣	إقامة محطة أسبوط	إعادة تخصيص	أرض قضاء	٢م ٣٥١٠٥٠	بحوار طريق أسبوط الغربي مع طريق جدينة ناصر وطريق مطر أسبوط الغربي	أرض ملك الشركة الاصرية للطراوات - مطر أسبوط
١٤	إقامة محطة أبو تيج	إعادة تخصيص	أرض قضاء	٢م ١٤٢٤٠٠	بحوار طريق أسبوط الغربي ومصنع أسمنت الكرافي	أملاك دولة
١٥	إقامة محطة القمام	إعادة تخصيص	أرض قضاء	٢م ١٧١٥٥٠	بحوار طريق أسبوط الغربي مع طريق القمام	أملاك دولة
١٦	إقامة محطة طهيا	إعادة تخصيص	أرض قضاء	٢م ١٤٨٨٠٠	بحوار طريق أسبوط الغربي وبالقراب من مصنع أسمنت غرب جدينة	أملاك دولة
١٧	إقامة محطة جدينة	إعادة تخصيص	أرض قضاء	٢م ١٤٨٨٠٠	بحوار مطف الدوران لمحور المراجعة	أملاك دولة
١٨	إقامة محطة سواح	إعادة تخصيص	أرض قضاء	2م ١١٧٧٣٠	بحوار طريق المطر أمام مطر سواح الدولي	أملاك دولة
١٩	إقامة محطة أبووس	إعادة تخصيص	أرض قضاء	٢م ١٤٨٩٣٠	بحوار طريق نجح حنفى مع طريق بني جويل الاصمراوي	أملاك القوات المسلحة
٢١	إقامة محطة أبو شوط	إعادة تخصيص	أرض قضاء	٢م ١٤٣٠٠٠	بحوار طريق أسبوط الغربي مع طريق الخرجية	أملاك القوات المسلحة
٢٢	إقامة محطة نجح حنفى	إعادة تخصيص	أرض قضاء	٢م ١١٠١٢٠	بحوار طريق قنا الصمراوي الغربي وبالقراب من مصنع أبو سليمان بنجح حنفى	أملاك دولة
٢٣	إقامة محطة دنشا	إعادة تخصيص	أرض قضاء	٢م ١٤٢٨٠٠	بحوار طريق قنا - أسبوط الغربي	أملاك دولة
٢٤	إقامة محطة قنا	إعادة تخصيص	أرض قضاء	٣ ٣٣٧٨٠٠ جزء	بحوار طريق قنا - الأक्सر الصمراوي الشرقي بالقنطرة الصمراوي بمحافظة قنا	أملاك دولة
٢٥	إقامة محطة قوص	إعادة تخصيص	أرض قضاء	٢م ١٧٩٨٠٠	بحوار طريق قنا - الأक्सر الصمراوي الشرقي مع محور الشبيبة باسم قنري	أملاك دولة
٢٦	إقامة محطة الأक्सر	إعادة تخصيص	أرض قضاء	٢م ٢٠٠٣٠٠	بحوار طريق قنا - الأक्सر الصمراوي الشرقي ومطر الأक्सر الدولي	أملاك دولة
٢٧	إقامة ورشة القاطر السريع بقنا	إعادة تخصيص	أرض قضاء	٢م ٢٨٥٢٢٥	بحوار محطة قنا للقاطر الكهربائي السريع	أملاك دولة
٢٨	إقامة ورشة صيانة وتكرين القاطر السريع بأبو سمبل	إعادة تخصيص	أرض قضاء	٢م ٣١٠٨٥٥	بحوار طريق أسوان - أبو سمبل ومحطة أبو سمبل للقاطر الكهربائي السريع	أملاك دولة
٢٩	إقامة ورشة صيانة وتكرين القاطر السريع بأبو سمبل الجدينة	إعادة تخصيص	أرض قضاء	٢م ٣٥٩٤٠٦	بحوار طريق أسوان - القاهرة الصمراوي الغربي ومحطة أسوان الجديدة للقاطر الكهربائي السريع	أملاك دولة

١١ صحت



١٣٤١

كثوف بين الملاك الظاهريين للأراضي المطلوب تزج ملكيتها
لمشروع القطر الكهربي السريع (أبو سمبل) (الخط الأزرق)



م	اسم المالك الظاهر	العنوان	وصف العقارات		نوع الملكية	الارض من تزج الملكية
			المساحة	نوع المنشأ		
1	وضع بد	بحوار طريق أسبوط القرني مع طريق المربوطية - مركز مدينة طامية - محافظة الفيوم	٢م ١٩٩٥٠٠	أرض زراعات	تزوج ملكية	إتشاء محطة البويط
2	وضع بد	بحوار طريق أسبوط القرني مع طريق الحوة	٢م ١٩٩٥٠٠	أرض زراعات	تزوج ملكية	إتشاء محطة الحوة
3	وضع بد	بحوار الطريق الصحراوي القرني وجامعة الأزهر بالفيوم - مركز بني مزارع	٢م ١٩٩٥٠٠	أرض زراعات	تزوج ملكية	إتشاء محطة بني مزارع
4	وضع بد	بحوار طريق المنيا - مركز المنيا	٢م ١٥٩٠٠٠	أرض زراعات	تزوج ملكية	إتشاء محطة المنيا
5	شركة تنمية الريف المصري الجنيد	بحوار طريق أسبوط القرني مع محور أبو قرقاص - مركز أبو قرقاص - المنيا	٢م ١٥٨٩٨٥	أرض زراعات	تزوج ملكية	إتشاء محطة أبو قرقاص
6	شركة تنمية الريف المصري الجنيد	بحوار محور طوي - مركز طوي المنيا	٢م ١٤٠١٠٠	أرض زراعات	تزوج ملكية	إتشاء محطة طوي
7	شركة تنمية الريف المصري الجنيد	بحوار طريق أسبوط القرني - مركز ديروط - أسبوط	٢م ١٣٤٣٠٠	أرض زراعات	تزوج ملكية	إتشاء محطة ديروط
8	وضع بد	بحوار طريق أسبوط القرني مع محور القوصية - مركز القوصية - أسبوط	٢م ٣٠٥٥٣٠	أرض زراعات	تزوج ملكية	إتشاء محطة القوصية



١٣٤١



إنشاء محطة أبيوس	تزرع ملكية	أرض زراعات	٢٠١٤٨٩٣٠	بحوار طريق نخع حصادي مع طريق بني جميل الصحراوي بحوار طريق قنا - الأقصر الصحراوي الشرقي يظهر الصحراوي لمحافظة قنا	أملاك القوات المسلحة وضع يد	9
إنشاء محطة قنا	تزرع ملكية	أرض زراعات	٢٠٢٢٧٦٨٠			10

٤٥



صا ٢ صبي



٤١

١٣



كروت وصف محطات القطر السريع (الخط الأزرق)




صلى على



١٣

كارت وصف ترزح عطية

كارت رقم ١



الاطراف	الاطراف	
	E	N
1	٢٠٩٦٥١,٣٢٢	٢٧٧٦١٧,٩٨٦٦
٢	٢٠٩٦٦٧,٧٧١	٢٧٧٦٣٨,٥٢١٠
٣	٢١٠٢١٢,٧٥٠	٢٧٧٦٥١,٤٨٥٢
٤	٢٠٩٨٢٧,٢٧٢	٢٧٧٦٣٠,٢٥٧٨

كارت وصف ترزح عطية
 النوعان : ١-مركز طريق اسود اللوس مع طريق اللوس عطية مركز
 مدينة عطية - محافظة اللوس
 المساحة الكافية للارض : اقل من ١٠٠٠ + وضع
 نوع المساحة : ارض قضاء + زراعات
 المساحة الكافية : ٢٠٩٦٥٠٠٠ م^٢

الارض من المساحة (١٠٠) المسموح بها
 المساحة (١٠٠) المسموح بها
 المساحة (١٠٠) المسموح بها
 المساحة (١٠٠) المسموح بها

الاطراف
 1
 ٢
 ٣
 ٤



١٣



محافظة القاهرة
مركز القاهرة

٣٦

كارت وصف إعادة تخصيص



كارت رقم ٣

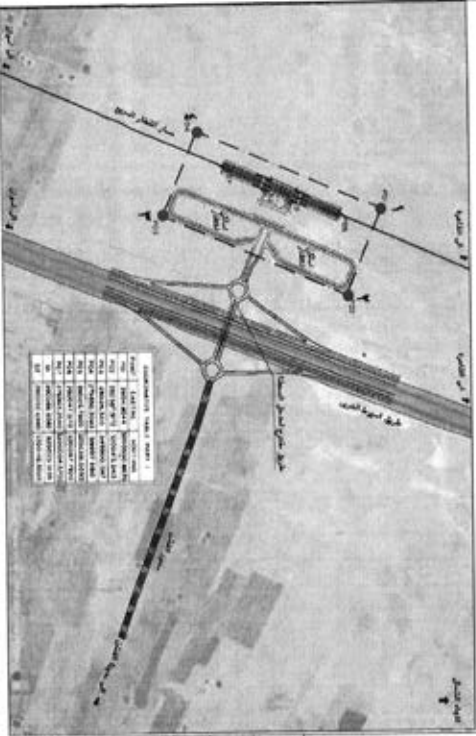
كارت وصف إعادة تخصيص

العنوان : محور طريق أسبوط القويس مع محور اللطخ - مركز مدينة
مسيطا - محافظة بني سويف
المطابق للقائم للأرض : ولاية الهيئة العامة لشؤون وأعمال التنمية
والتعمية الزراعية
نوع المنشأ : أرض فضاء

المساحة التقييمية : ٤٠٠٠٠٠٠ م^٢

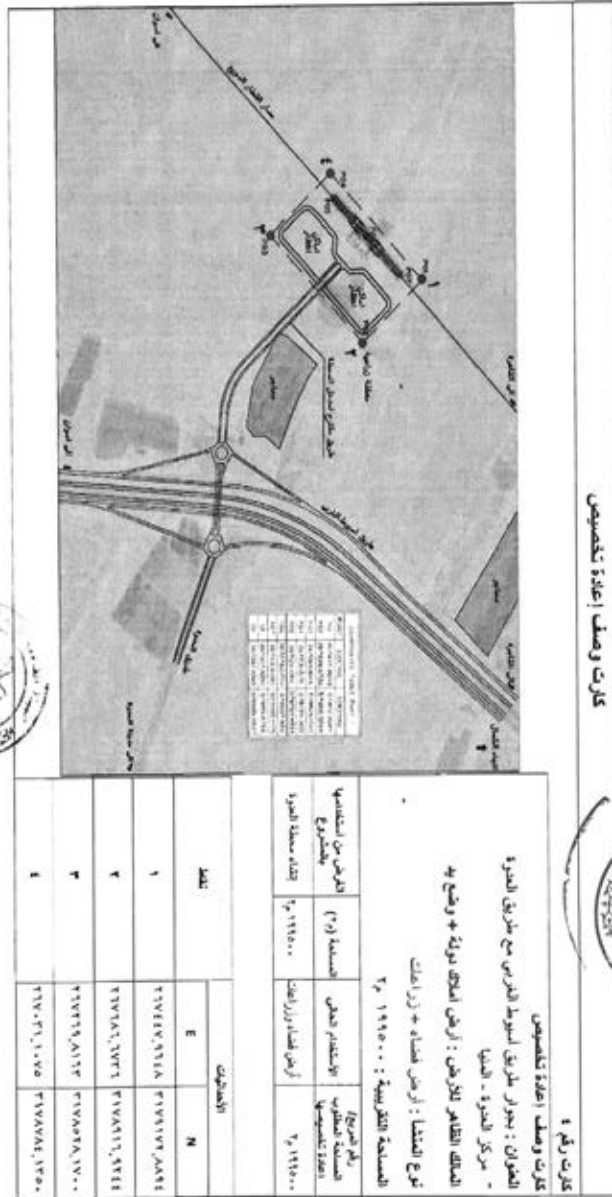
الطرق من استحداثها بالتفريع	المساحة (م ^٢)	الاستخدام المزمع	رقم الترخيص المساحة التقييمية
إحداثيات نقطة التقين	٢٠٠٠٠٠٠٠	أرض فضاء	٢٠٠٠٠٠٠٠

رقم	الإحداثيات	
	E	N
١	٢٨٠١١١,٨٩٤	٢٢٠٠٠٢٠,٨٢٥
٢	٢٨٠٢٨٧,٩١٢	٢٢٠٠٤١٢,٢٥١٣
٣	٢٨٠١٢٦,٢٢٠	٢١٩٩٨٠٠,١٢٨٧
٤	٢٧٩٨٥٠,٢٠٨٣	٢١٩٩٩١٧,٦١٠



سماحة





مركز التنمية
الريفية

٤٢

كارت وصف اعادة تخصيص



مركز التنمية
الريفية





١٣

كارت وصف إعادة تخصيص



كارت رقم ٥

كارت وصف إعادة تخصيص

الطوعان : حدود الطريق المسور لوي القري ووحدة الأزر بهاها
مركز بني حمار - الدلميا

المساحة الظاهر للعرض : امتلك بوية + وضع به

نوع التملك : ارض اقطاع + زراعات

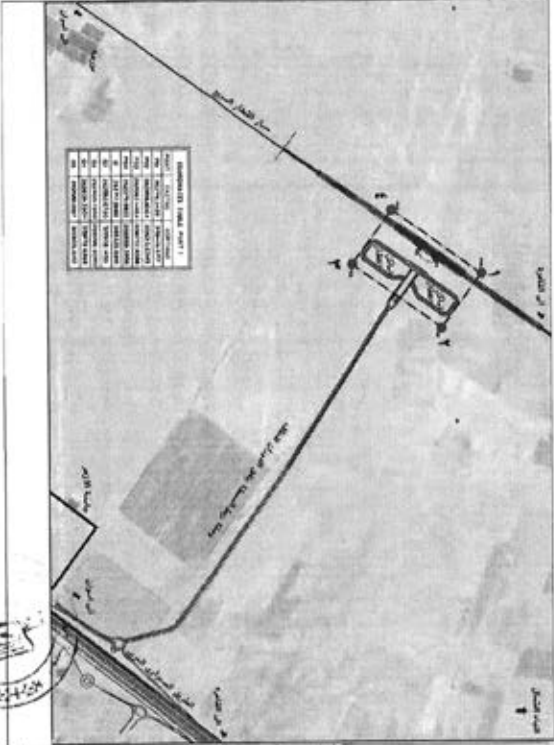
المساحة الترابية : ١٩٩٥٠٠ م^٢

المساحة المسجلة : ١٩٩٥٠٠ م^٢

الارض من اقطاعية
بالتصريح

الارض مسجلة في حمار

رقم	الامتلاك	
	E	N
١	١١٣١١١,٤٤٣	٦١٥١١٦,٥٧٧
٢	٦٣٣٤٤,٨٠٦	٦٥٨١٧,٠٤٩
٣	١١٣١١١,٤٤٣	٦٥٨١٧,٠٤٤
٤	٦٣٣٤٤,٨٠٦	٦٥٨١٧,٠٤٦



حمار



٤٥

كروت وصف أجهزة تخصيص

كروت رقم ١

كروت وصف أجهزة تخصيص


الضمان : ٣٠٠ مليون جنيه
مركز سجلات - النجف

الملك الظاهر الأرض : أملاك دولة

نوع المنشأ : أرض لعمارة

المساحة التكريرية : ٢١٨٨٤٦٠ م^٢

رقم الترخيص	رقم الترخيص	رقم الترخيص
٢١٨٨٤٦٠	٢١٨٨٤٦٠	٢١٨٨٤٦٠



رقم الترخيص	الخطوط	
	E	N
١	٢٥٨٨١٧.٤١٨٥	٢١٤.١٨٧.٤٢٢٧
٢	٢٤.١٤٤.٧١٤٤	٢١٤.١٨٧.٤٢٢٧
٣	٢٤.١٤٤.٧١٤٤	٢١٤.١٨٧.٤٢٢٧
٤	٢٥٨٨١٧.٤١٨٥	٢١٤.١٨٧.٤٢٢٧



رخصة



٣

كروت وصف وإمالة تكسيوس

كروت رقم ٧

كروت وصف وإمالة تكسيوس

الغمران : محور طريق السويط الغربي مع طريق الدنيا - مركز الدنيا
المنطقة الظاهر للأرض : أملاك بوزارة + وضع يد
نوع المنطقة : أرض قضاء + زراعتك
المساحة الكبريوية : ٢١٥٩٠٠٠ م^٢

طريق من تكسيوس
إحداثيات (٢٠) المساحة (٢٠)
الاستخدام المسموح
أرض استوائية
٢,١٥٩,٠٠٠

٢,١٥٩,٠٠٠



رقم	مساحة (م ^٢)	مساحة (م ^٢)	مساحة (م ^٢)	مساحة (م ^٢)	مساحة (م ^٢)
١	٢,١٥٩,٠٠٠	٢,١٥٩,٠٠٠	٢,١٥٩,٠٠٠	٢,١٥٩,٠٠٠	٢,١٥٩,٠٠٠
٢	٢,١٥٩,٠٠٠	٢,١٥٩,٠٠٠	٢,١٥٩,٠٠٠	٢,١٥٩,٠٠٠	٢,١٥٩,٠٠٠
٣	٢,١٥٩,٠٠٠	٢,١٥٩,٠٠٠	٢,١٥٩,٠٠٠	٢,١٥٩,٠٠٠	٢,١٥٩,٠٠٠
٤	٢,١٥٩,٠٠٠	٢,١٥٩,٠٠٠	٢,١٥٩,٠٠٠	٢,١٥٩,٠٠٠	٢,١٥٩,٠٠٠
٥	٢,١٥٩,٠٠٠	٢,١٥٩,٠٠٠	٢,١٥٩,٠٠٠	٢,١٥٩,٠٠٠	٢,١٥٩,٠٠٠
٦	٢,١٥٩,٠٠٠	٢,١٥٩,٠٠٠	٢,١٥٩,٠٠٠	٢,١٥٩,٠٠٠	٢,١٥٩,٠٠٠
٧	٢,١٥٩,٠٠٠	٢,١٥٩,٠٠٠	٢,١٥٩,٠٠٠	٢,١٥٩,٠٠٠	٢,١٥٩,٠٠٠

القطعة	الإحداثيات	
	E	N
١	٢٠٥٩٠٠٠	٢٠٥٩٠٠٠
٢	٢٠٥٩٠٠٠	٢٠٥٩٠٠٠
٣	٢٠٥٩٠٠٠	٢٠٥٩٠٠٠
٤	٢٠٥٩٠٠٠	٢٠٥٩٠٠٠
٥	٢٠٥٩٠٠٠	٢٠٥٩٠٠٠
٦	٢٠٥٩٠٠٠	٢٠٥٩٠٠٠
٧	٢٠٥٩٠٠٠	٢٠٥٩٠٠٠

كروت وصف وإمالة تكسيوس

كروت رقم ٧

كروت وصف وإمالة تكسيوس

الغمران : محور طريق السويط الغربي مع طريق الدنيا - مركز الدنيا
المنطقة الظاهر للأرض : أملاك بوزارة + وضع يد
نوع المنطقة : أرض قضاء + زراعتك
المساحة الكبريوية : ٢١٥٩٠٠٠ م^٢

طريق من تكسيوس
إحداثيات (٢٠) المساحة (٢٠)
الاستخدام المسموح
أرض استوائية
٢,١٥٩,٠٠٠

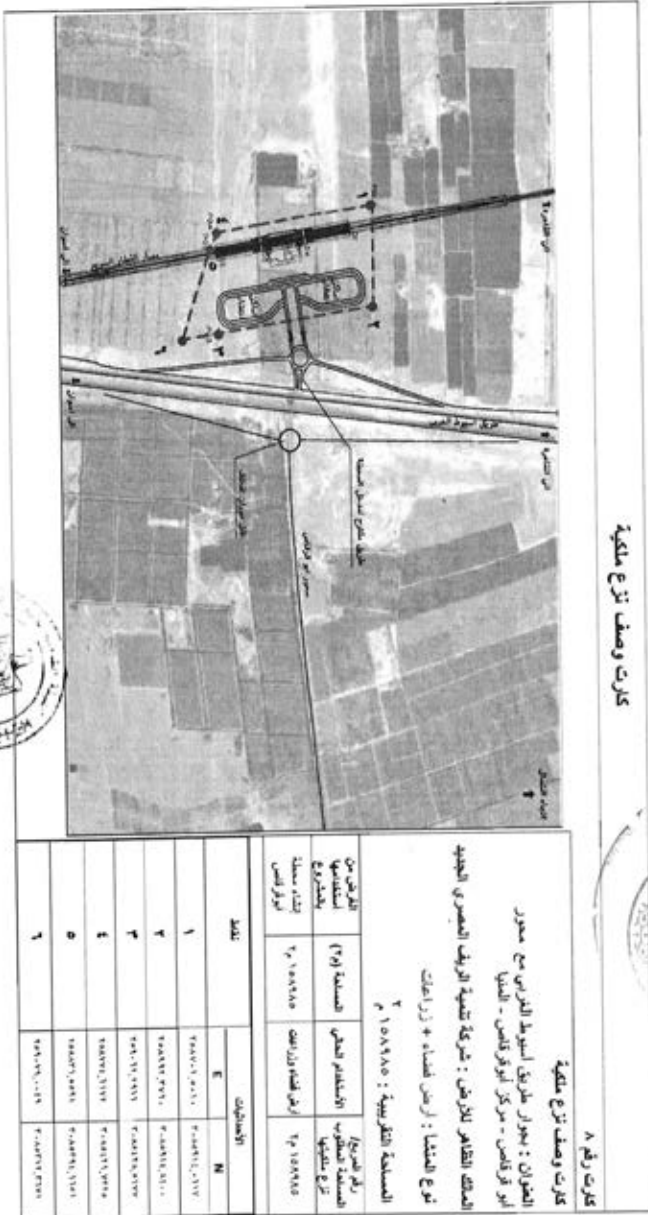
٢,١٥٩,٠٠٠



رقم	مساحة (م ^٢)	مساحة (م ^٢)	مساحة (م ^٢)	مساحة (م ^٢)	مساحة (م ^٢)
١	٢,١٥٩,٠٠٠	٢,١٥٩,٠٠٠	٢,١٥٩,٠٠٠	٢,١٥٩,٠٠٠	٢,١٥٩,٠٠٠
٢	٢,١٥٩,٠٠٠	٢,١٥٩,٠٠٠	٢,١٥٩,٠٠٠	٢,١٥٩,٠٠٠	٢,١٥٩,٠٠٠
٣	٢,١٥٩,٠٠٠	٢,١٥٩,٠٠٠	٢,١٥٩,٠٠٠	٢,١٥٩,٠٠٠	٢,١٥٩,٠٠٠
٤	٢,١٥٩,٠٠٠	٢,١٥٩,٠٠٠	٢,١٥٩,٠٠٠	٢,١٥٩,٠٠٠	٢,١٥٩,٠٠٠
٥	٢,١٥٩,٠٠٠	٢,١٥٩,٠٠٠	٢,١٥٩,٠٠٠	٢,١٥٩,٠٠٠	٢,١٥٩,٠٠٠
٦	٢,١٥٩,٠٠٠	٢,١٥٩,٠٠٠	٢,١٥٩,٠٠٠	٢,١٥٩,٠٠٠	٢,١٥٩,٠٠٠
٧	٢,١٥٩,٠٠٠	٢,١٥٩,٠٠٠	٢,١٥٩,٠٠٠	٢,١٥٩,٠٠٠	٢,١٥٩,٠٠٠

القطعة	الإحداثيات	
	E	N
١	٢٠٥٩٠٠٠	٢٠٥٩٠٠٠
٢	٢٠٥٩٠٠٠	٢٠٥٩٠٠٠
٣	٢٠٥٩٠٠٠	٢٠٥٩٠٠٠
٤	٢٠٥٩٠٠٠	٢٠٥٩٠٠٠
٥	٢٠٥٩٠٠٠	٢٠٥٩٠٠٠
٦	٢٠٥٩٠٠٠	٢٠٥٩٠٠٠
٧	٢٠٥٩٠٠٠	٢٠٥٩٠٠٠

٧٣



٨٠٠٠



٢٣



٤٢

الجريدة الرسمية

٤٥

كرت وصف نزع ملكية



<p>كرت رقم ٩</p> <p>كرت وصف نزع ملكية</p> <p>الضمان : إنجاز طريق أسبوط الغربي مع محور طوي - مركز طوي - المنيا</p> <p>المنطقة الظاهر للأرض : شركة تشييد الأرياف المصري الجديدة</p> <p>نوع الضمان : أرض زراعية</p> <p>المساحة الكبريوية : ٣٠١٤٠١٠٠ م^٢</p>																		
الارض من الترخيص	المساحة (م ^٢)	الاستخدام الحثي	نظام الترخيص المسجلة															
بالتصريح	٣٠١٤٠١٠٠	أرض زراعية	مطابق نزع ملكية															
إثباته مسجلة طوي			٣٠١٤٠١٠٠															
<p>الاحتفاظات</p> <table border="1"> <thead> <tr> <th>نوع</th> <th>E</th> <th>N</th> </tr> </thead> <tbody> <tr> <td>١</td> <td>٣٠١٤٠٠٠٠٠٠</td> <td>٣٠١٤٠١٠٠٠٠</td> </tr> <tr> <td>٢</td> <td>٣٠١٤٠٠٠٠٠٠</td> <td>٣٠١٤٠١٠٠٠٠</td> </tr> <tr> <td>٣</td> <td>٣٠١٤٠٠٠٠٠٠</td> <td>٣٠١٤٠١٠٠٠٠</td> </tr> <tr> <td>٤</td> <td>٣٠١٤٠٠٠٠٠٠</td> <td>٣٠١٤٠١٠٠٠٠</td> </tr> </tbody> </table>				نوع	E	N	١	٣٠١٤٠٠٠٠٠٠	٣٠١٤٠١٠٠٠٠	٢	٣٠١٤٠٠٠٠٠٠	٣٠١٤٠١٠٠٠٠	٣	٣٠١٤٠٠٠٠٠٠	٣٠١٤٠١٠٠٠٠	٤	٣٠١٤٠٠٠٠٠٠	٣٠١٤٠١٠٠٠٠
نوع	E	N																
١	٣٠١٤٠٠٠٠٠٠	٣٠١٤٠١٠٠٠٠																
٢	٣٠١٤٠٠٠٠٠٠	٣٠١٤٠١٠٠٠٠																
٣	٣٠١٤٠٠٠٠٠٠	٣٠١٤٠١٠٠٠٠																
٤	٣٠١٤٠٠٠٠٠٠	٣٠١٤٠١٠٠٠٠																



رقم القطعة	مساحة (م ^٢)
١	٣٠١٤٠٠٠٠
٢	٣٠١٤٠٠٠٠
٣	٣٠١٤٠٠٠٠
٤	٣٠١٤٠٠٠٠
٥	٣٠١٤٠٠٠٠
٦	٣٠١٤٠٠٠٠
٧	٣٠١٤٠٠٠٠
٨	٣٠١٤٠٠٠٠
٩	٣٠١٤٠٠٠٠
١٠	٣٠١٤٠٠٠٠
١١	٣٠١٤٠٠٠٠
١٢	٣٠١٤٠٠٠٠
١٣	٣٠١٤٠٠٠٠
١٤	٣٠١٤٠٠٠٠
١٥	٣٠١٤٠٠٠٠
١٦	٣٠١٤٠٠٠٠
١٧	٣٠١٤٠٠٠٠
١٨	٣٠١٤٠٠٠٠
١٩	٣٠١٤٠٠٠٠
٢٠	٣٠١٤٠٠٠٠
٢١	٣٠١٤٠٠٠٠
٢٢	٣٠١٤٠٠٠٠
٢٣	٣٠١٤٠٠٠٠
٢٤	٣٠١٤٠٠٠٠
٢٥	٣٠١٤٠٠٠٠
٢٦	٣٠١٤٠٠٠٠
٢٧	٣٠١٤٠٠٠٠
٢٨	٣٠١٤٠٠٠٠
٢٩	٣٠١٤٠٠٠٠
٣٠	٣٠١٤٠٠٠٠
٣١	٣٠١٤٠٠٠٠
٣٢	٣٠١٤٠٠٠٠
٣٣	٣٠١٤٠٠٠٠
٣٤	٣٠١٤٠٠٠٠
٣٥	٣٠١٤٠٠٠٠
٣٦	٣٠١٤٠٠٠٠
٣٧	٣٠١٤٠٠٠٠
٣٨	٣٠١٤٠٠٠٠
٣٩	٣٠١٤٠٠٠٠
٤٠	٣٠١٤٠٠٠٠
٤١	٣٠١٤٠٠٠٠
٤٢	٣٠١٤٠٠٠٠
٤٣	٣٠١٤٠٠٠٠
٤٤	٣٠١٤٠٠٠٠
٤٥	٣٠١٤٠٠٠٠
٤٦	٣٠١٤٠٠٠٠
٤٧	٣٠١٤٠٠٠٠
٤٨	٣٠١٤٠٠٠٠
٤٩	٣٠١٤٠٠٠٠
٥٠	٣٠١٤٠٠٠٠
٥١	٣٠١٤٠٠٠٠
٥٢	٣٠١٤٠٠٠٠
٥٣	٣٠١٤٠٠٠٠
٥٤	٣٠١٤٠٠٠٠
٥٥	٣٠١٤٠٠٠٠
٥٦	٣٠١٤٠٠٠٠
٥٧	٣٠١٤٠٠٠٠
٥٨	٣٠١٤٠٠٠٠
٥٩	٣٠١٤٠٠٠٠
٦٠	٣٠١٤٠٠٠٠
٦١	٣٠١٤٠٠٠٠
٦٢	٣٠١٤٠٠٠٠
٦٣	٣٠١٤٠٠٠٠
٦٤	٣٠١٤٠٠٠٠
٦٥	٣٠١٤٠٠٠٠
٦٦	٣٠١٤٠٠٠٠
٦٧	٣٠١٤٠٠٠٠
٦٨	٣٠١٤٠٠٠٠
٦٩	٣٠١٤٠٠٠٠
٧٠	٣٠١٤٠٠٠٠
٧١	٣٠١٤٠٠٠٠
٧٢	٣٠١٤٠٠٠٠
٧٣	٣٠١٤٠٠٠٠
٧٤	٣٠١٤٠٠٠٠
٧٥	٣٠١٤٠٠٠٠
٧٦	٣٠١٤٠٠٠٠
٧٧	٣٠١٤٠٠٠٠
٧٨	٣٠١٤٠٠٠٠
٧٩	٣٠١٤٠٠٠٠
٨٠	٣٠١٤٠٠٠٠
٨١	٣٠١٤٠٠٠٠
٨٢	٣٠١٤٠٠٠٠
٨٣	٣٠١٤٠٠٠٠
٨٤	٣٠١٤٠٠٠٠
٨٥	٣٠١٤٠٠٠٠
٨٦	٣٠١٤٠٠٠٠
٨٧	٣٠١٤٠٠٠٠
٨٨	٣٠١٤٠٠٠٠
٨٩	٣٠١٤٠٠٠٠
٩٠	٣٠١٤٠٠٠٠
٩١	٣٠١٤٠٠٠٠
٩٢	٣٠١٤٠٠٠٠
٩٣	٣٠١٤٠٠٠٠
٩٤	٣٠١٤٠٠٠٠
٩٥	٣٠١٤٠٠٠٠
٩٦	٣٠١٤٠٠٠٠
٩٧	٣٠١٤٠٠٠٠
٩٨	٣٠١٤٠٠٠٠
٩٩	٣٠١٤٠٠٠٠
١٠٠	٣٠١٤٠٠٠٠



صحة



١٥

الجريدة الرسمية
٢٠٢٣

٤٢٧

كارت وصف نزع ملكية

كارت رقم ١٠



١٠
١٠
١٠



كارت وصف نزع ملكية
المطوعان : بؤور طريف أسود القدس - مركز دير يوسف - أسود
الملكه القديم للأرض : شركة تنمية الريف المصري الجديد
نوع المصلحة : أرض قضاء + زراعتك
المصلحة الكثرية : ١٣٤٣٠٠ م^٢

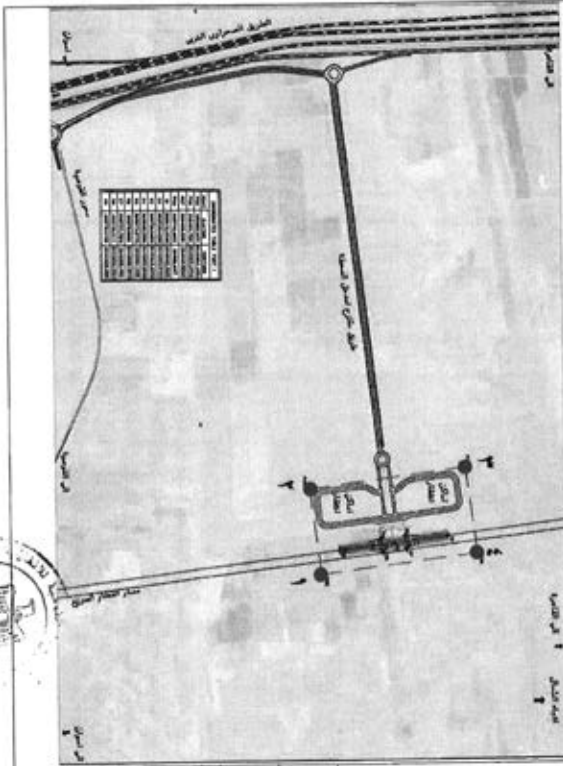
أرض من استعماري
المصلحة (١٩١) للمصلحة
المستخدم المصلحة
المصلحة (١٩١) للمصلحة
أرض قضاء زراعتك
١٣٤٣٠٠ م^٢
١٣٤٣٠٠ م^٢



١٠
١٠
١٠

١٥

12



Handwritten signature or mark.



Ministry of the Royal Palace

Handwritten number 23 in a circle.

ក្រឹត្យ និង វេស្ត ប្រើប្រាស់ ដី



Ministry of the Royal Palace

ក្រឹត្យ លេខ ១១

ក្រឹត្យ និង វេស្ត ប្រើប្រាស់ ដី

ព្រះបរមរាជវាំង ភ្នំពេញ កម្ពុជា
 ទីស្នាក់ការកណ្តាល រាជធានីភ្នំពេញ

ចុះថ្ងៃទី ០៧ ខែ មីនា ឆ្នាំ ២០២៣

លេខ ១១ ក្រឹត្យ

លេខ	ឈ្មោះ	ផ្ទៃក្រឡា (ម ^២)	លេខ ប្រតិបត្តិ
១	ផ្ទៃដី ១០០០ ម ^២	១០០០	១០០០

លេខ	ឈ្មោះ	
	E	N
១	១០០០	១០០០
២	១០០០	១០០០
៣	១០០០	១០០០
៤	១០០០	១០០០

٥٥

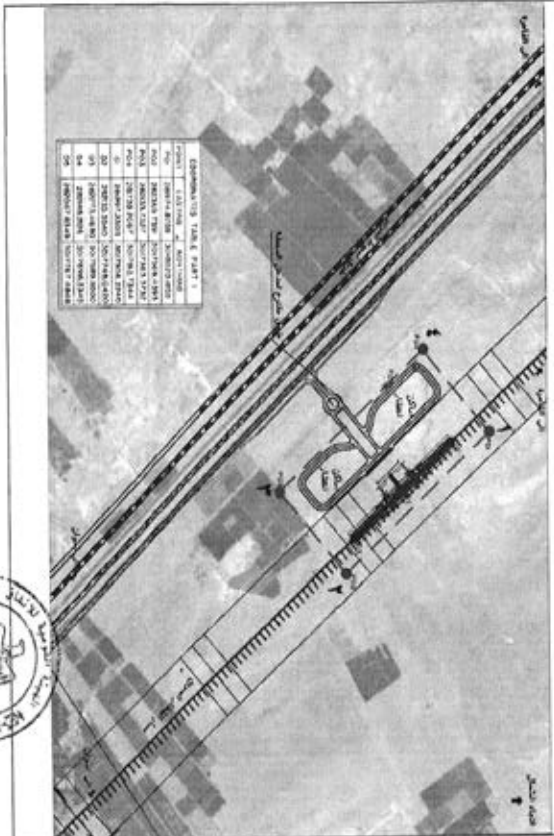
الهيئة العامة للغازات

٤٧

كروت وصف إعادة تخصيص



كروت رقم ١٢



نقطه	الخطوط	
	E	N
١	٢٠١٨٧٤٠,٥٧٦٩	٢٠١٨٧٤٠,٧٥٠٠
٢	٢٠١٨٧٤٠,٥٧٦٩	٢٠١٨٧٤٠,٤٧٦٩
٣	٢٠١٨٧٤٠,٥٧٦٩	٢٠١٨٧٤٠,٧٥٠٠
٤	٢٠١٨٧٤٠,٥٧٦٩	٢٠١٨٧٤٠,٧٥٠٠

كروت وصف إعادة تخصيص
 العنوان: محور طريق أسبوط الكرنك مع طريق أسبوط - الكرنك - مركز مطبوعه - أسبوط
 المنطقة الظاهر للاراضى : املك توبية
 نوع الاملاك : ارض قضاء
 المساحة الكليزية : ٢٠١٨٧٤٠
 رقم التوزيع
 المساحة المصنوعه
 المساحة تخصيصية
 ارض قضاء
 ارض مطبوعه



مساحة ضمت



٤٥

محافظة القاهرة
محافظة الجيزة

٤٩

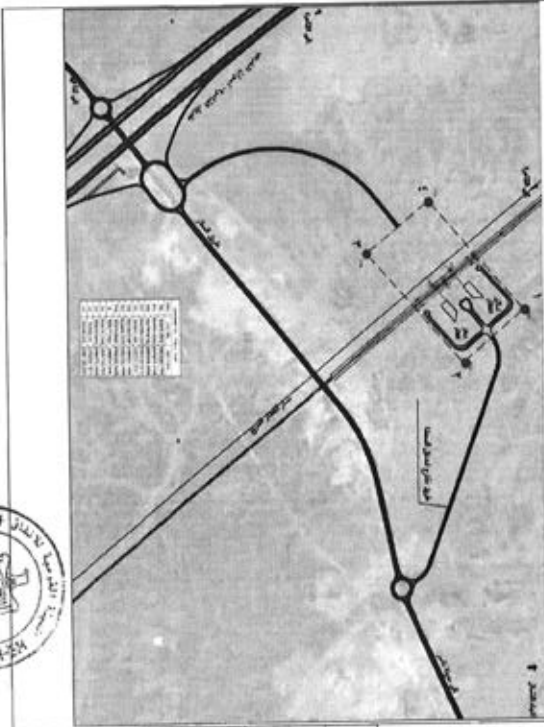
كارت وصف إعادة تخصيص

كارت رقم ١٣



كارت وصف إعادة تخصيص
القرى : ايجار طريق اسبوط - عكا المسور لوى، القرى مع طريق مدينة
بنصر (جرب اسبوط) وطريق حطير اسبوط الدوي
الموقع الظاهر بالأرض : ارض ملك الشركة المصرية للطائرات - مطار اسبوط
نوع الممتلكات : ارض لخاصة
المساحة التقريبية : ٢, ٢٥٦١٥٠

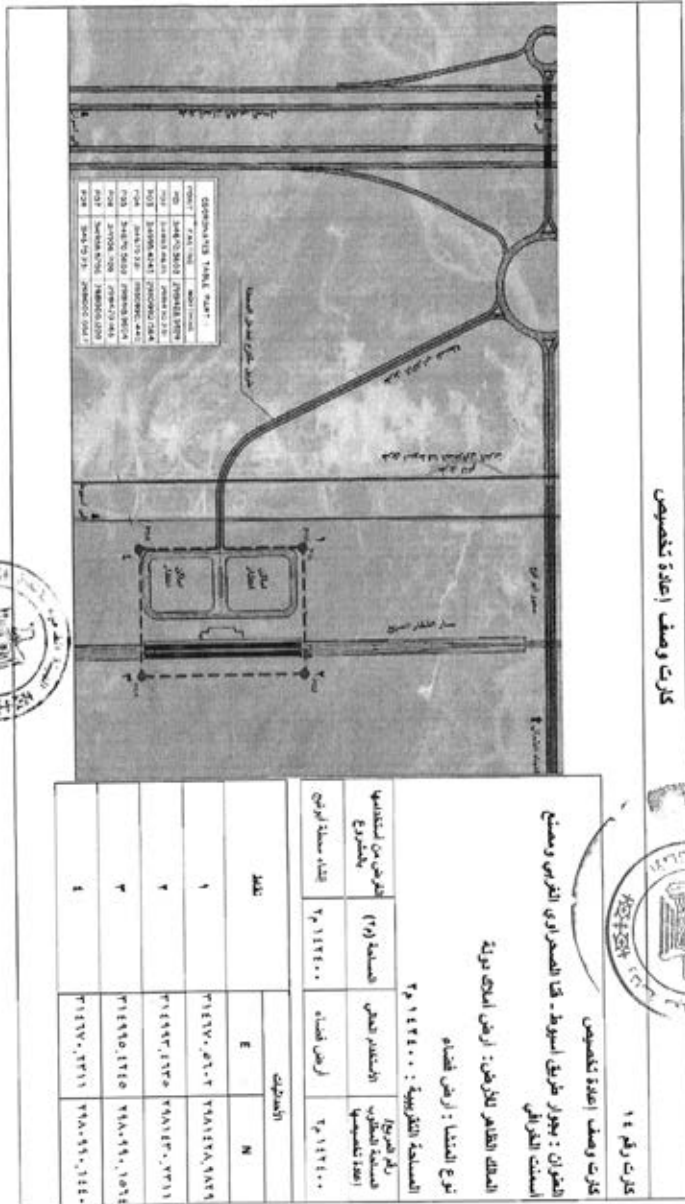
رقم	الاحداثيات	
	E	N
١	٢٠٥٥٠١٢٠٢١	٢١١٧١٣٧٠٤٢٧
٢	٢٠٥٧٨٩٠٣٦٥	٢١١٣٨٠٤٠٥١٩
٣	٢٠٥١٧٩٠٨٦٥	٢١١٣١٨٢٠٢١٦
٤	٢٠٤٨٩٦٠٧٠٥	٢١١٢٢٤٤٠٢٧١٣



محافظة الجيزة



٣٥



صلى على



٥١



٥٥



٥٥

كروت وصف إعادة تخصيص



كروت رقم ١٥
كروت وصف إعادة تخصيص

الضمان : بهودار طريق أسبوط - قنا الصحراوي الغربي مع طريق التقييم
المساحة الظاهر للأرض : أرض أملاك بوزارة

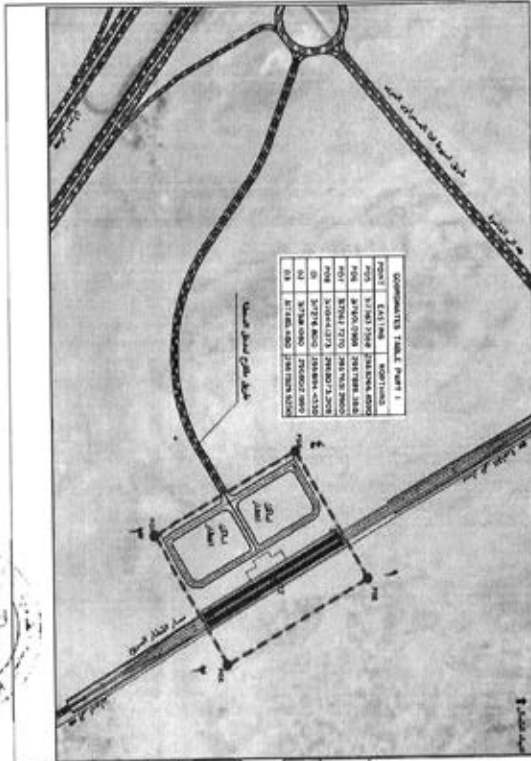
نوع التمثيل : أرض قضاء

المساحة الكلية : ١٧١٥٥ م^٢

الرقم من التقييم	المساحة (م ^٢)	نوع التمثيل	المساحة الكلية
١	١٧١٥٥	أرض قضاء	١٧١٥٥

إجمالي مساحة التقييم	١٧١٥٥
----------------------	-------

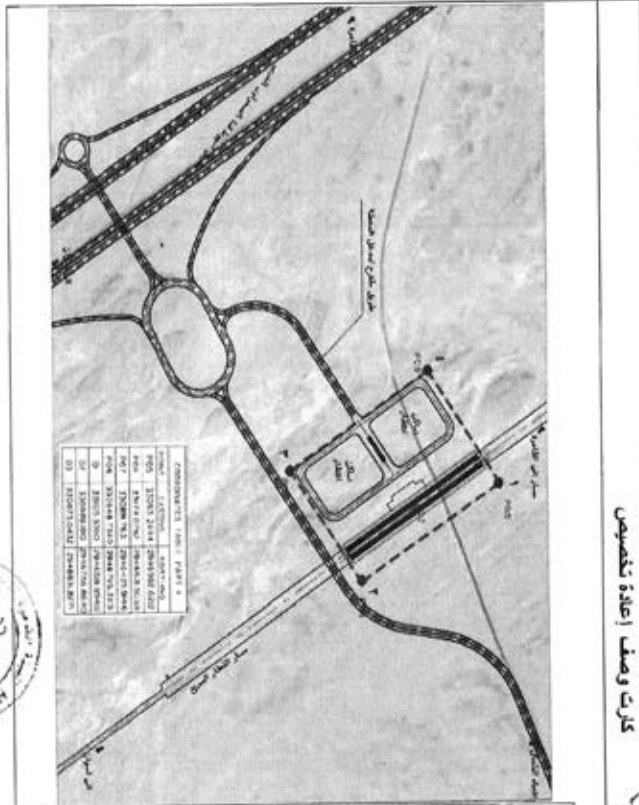
الرقم	المساحات	
	E	N
١	٢١٧٣٨٢,٢٥٦٦	٢١٧٨٦٦,٨٨٦٥
٢	٢١٧٦١,٠٠٩٩	٢٢٢٧٨٨٦,٢٨١٥
٣	٢١٧٨٦٢,٧٦٠٠	٢٢٢٧٢٦١,٢٦٠٠
٤	٢١٧٠٤٤,٦٢٧٢	٢٢٢٦٨٠,٧٢٠٩



٥٥



٢٥



NO.	DESCRIPTION	AREA (SQ. METERS)
1	ROAD IMPROVEMENT	10000.00
2	LAND ACQUISITION	5000.00
3	UTILITIES	2000.00
4	LANDSCAPING	1000.00
5	CONCRETE	1000.00
6	PAVING	1000.00
7	LANDSCAPING	1000.00
8	CONCRETE	1000.00
9	PAVING	1000.00
10	LANDSCAPING	1000.00
11	CONCRETE	1000.00
12	PAVING	1000.00
13	LANDSCAPING	1000.00
14	CONCRETE	1000.00
15	PAVING	1000.00
16	LANDSCAPING	1000.00
17	CONCRETE	1000.00
18	PAVING	1000.00
19	LANDSCAPING	1000.00
20	CONCRETE	1000.00
21	PAVING	1000.00
22	LANDSCAPING	1000.00
23	CONCRETE	1000.00
24	PAVING	1000.00
25	LANDSCAPING	1000.00
26	CONCRETE	1000.00
27	PAVING	1000.00
28	LANDSCAPING	1000.00
29	CONCRETE	1000.00
30	PAVING	1000.00
31	LANDSCAPING	1000.00
32	CONCRETE	1000.00
33	PAVING	1000.00
34	LANDSCAPING	1000.00
35	CONCRETE	1000.00
36	PAVING	1000.00
37	LANDSCAPING	1000.00
38	CONCRETE	1000.00
39	PAVING	1000.00
40	LANDSCAPING	1000.00
41	CONCRETE	1000.00
42	PAVING	1000.00
43	LANDSCAPING	1000.00
44	CONCRETE	1000.00
45	PAVING	1000.00
46	LANDSCAPING	1000.00
47	CONCRETE	1000.00
48	PAVING	1000.00
49	LANDSCAPING	1000.00
50	CONCRETE	1000.00

كارت وصف اعادة تنظيم

٥٧



كارت رقم ١٢

كارت وصف اعادة تنظيم

الطريق : محور طريق اسبوط اللوسى والقراب من مشروع

استمات غرب حيوية

المطبخ الظاهر للارض : ارض املح مونة

نوع التملك : ارض فضاء

المساحة التكريرية : ٢٠١٤٨٨٠٠

المساحة الكلية (١٦)

الارض من استمات

بمشروع

اربع فضاء

٢٠١٤٨٨٠٠

٢٠١٤٨٨٠٠

٢٠١٤٨٨٠٠

٢٠١٤٨٨٠٠

٢٠١٤٨٨٠٠

٢٠١٤٨٨٠٠

٢٠١٤٨٨٠٠


٢٠١٤٨٨٠٠



محيط



٧٥



NO	AREA (SQ. METERS)	PERCENTAGE (%)
1	10000.00	100.00
2	10000.00	100.00
3	10000.00	100.00
4	10000.00	100.00
5	10000.00	100.00
6	10000.00	100.00
7	10000.00	100.00
8	10000.00	100.00
9	10000.00	100.00
10	10000.00	100.00

كروت وصف إعادة تخصيص

كروت رقم ١٧

كروت وصف إعادة تخصيص

الطيران : محور ملك الوردان محور الزراعة

المنطقة اللقاني للأرض : اطلاق بوزة

نوع التفتيش : ارض خضراء

المساحة الكليزية : ١٤٨٨٠٠ م^٢

رقم الخريطة المساحة : ١٤٨٨٠٠

رقم الخريطة التفتيش : ١٤٨٨٠٠

الطريق من استراتيجيات

إحداثيات

نقطة	E	N
١	٢٤٥٣٦٥,٨٧٢١	٢٢٢٢٢٢,٢٠٣٦٠
٢	٢٤٥٨٧١,٢١٢٩	٢٢١٦٨٣٧,٨٧٧٥
٣	٢٤٥٥٢١,٠٠٠٩	٢٢٢٣٦٢٩,٦٠٠٠
٤	٢٤٥٢٤٤,٨٦١٨	٢٢٢٧٠١٢,٦٣٢١






م. م. م. م.



٥٧



٧٥



كرت وصف إعادة تقسيمين

كرت رقم ١٨٨

المعنوان : محور طريق المطار بالقرب من مطار سوهاج الدولي
المسقط الناقص للأرض : أرض احداث موزونة

نوع المنشأ : أرض لتجارة

المساحة الكليزية : ٢١٧١٣ م^٢

الارض من اقسامي

رقم	المساحة (م ^٢)	الارض من اقسامي	نوع المساحة
١	٢١٧١٣	ايران مساحه موزون	المساحة الكليزية



الارض من اقسامي	المساحة (م ^٢)	نوع المساحة
١	٢١٧١٣	المساحة الكليزية

مساحة الأرض

رقم	المساحة (م ^٢)
١	٢١٧١٣

مساحة الأرض

رقم	المساحة (م ^٢)
١	٢١٧١٣

٦٥

كروت وصف إعادة تخصيص

كروت رقم ١٩

المساحة التقريبية : ٤٨٨٩٣٠ م^٢

الطيران : محور طريق البحر جنوبي مع محور دار السلام

المساحة الظاهر للأرض : أرض المملوك قوات مسلحة

نوع التمتلئ : أرض عشية و أراضي زراعية

الطريق من التمتلئ والمتمتع به

إتاحة مساحة التوسيع

الامتيازات	E	N
١	٥٨٨٩٣٠,٠٠٠	٥٨٨٩٣٠,٠٠٠
٢	٥٨٨٩٣٠,٠٠٠	٥٨٨٩٣٠,٠٠٠
٣	٥٨٨٩٣٠,٠٠٠	٥٨٨٩٣٠,٠٠٠
٤	٥٨٨٩٣٠,٠٠٠	٥٨٨٩٣٠,٠٠٠



كروت وصف





07

كرات وصف إعادة تخصيص



كرات رقم ٢٠


كرات وصف إعادة تخصيص

الضمان : حدود طريق أسبوت الفرنسي مع طريق القديسة
الملكة الظاهر بالارض : ارض املاك قوات مسلحة

نوع التملك : ارض امانة

المساحة الترابية : ٢٠ ١٤٣ ٠٠٠

الارض من التملك	المساحة (م ²)	نوع التملك	المساحة الترابية (م ²)
الارض من التملك	٢٠ ١٤٣ ٠٠٠	ارض امانة	٢٠ ١٤٣ ٠٠٠



نقط	الامتداد	E	N
١		480884.840	2879132.240
٢		480884.840	2879132.240
٣		480884.840	2879132.240
٤		480884.840	2879132.240



Handwritten signature



الجمهورية العربية السورية
مجلس الوزراء

١٥

كرات وصف اعادة تخصيص



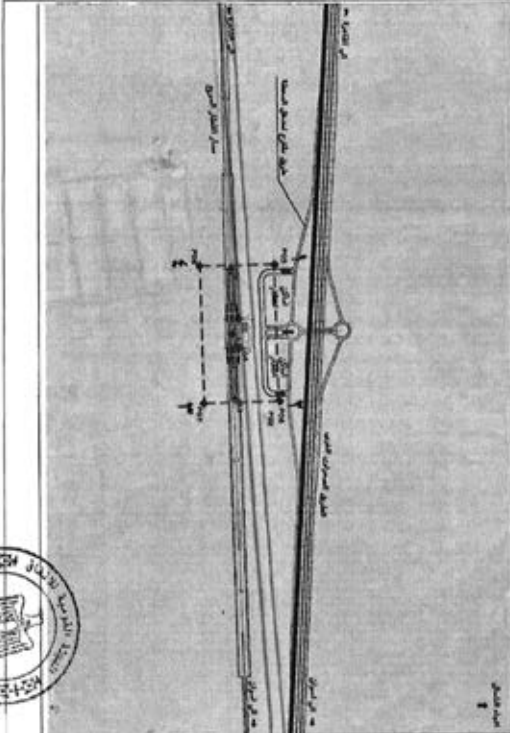
كرات رقم ٢١

كرات وصف اعادة تخصيص
العنوان : محور طريق قانا المصفاة الذي يمر من بالقرب من
مستطع الاكروبيوم ببلدج حلفون

المساحة المأتمن للأرض : اقل من ١٠٠٠
نوع المنطق : ارض للبناء

المساحة الكثرية : ١١٠٠٠٠ م^٢

رقم الترخيص	المساحة المأتمن للأرض	نوع المنطق	الاطراف من استعماري	
			الضلع الشمالي	الضلع الجنوبي
١	١١٠٠٠٠ م ^٢	ارض للبناء	١١٠٠٠٠ م ^٢	١١٠٠٠٠ م ^٢
٢	١١٠٠٠٠ م ^٢	ارض للبناء	١١٠٠٠٠ م ^٢	١١٠٠٠٠ م ^٢
٣	١١٠٠٠٠ م ^٢	ارض للبناء	١١٠٠٠٠ م ^٢	١١٠٠٠٠ م ^٢
٤	١١٠٠٠٠ م ^٢	ارض للبناء	١١٠٠٠٠ م ^٢	١١٠٠٠٠ م ^٢
٥	١١٠٠٠٠ م ^٢	ارض للبناء	١١٠٠٠٠ م ^٢	١١٠٠٠٠ م ^٢



22



حرفه دحفي



٧٥



٧٥

كروت وصف إعادة تقسيم



كروت رقم ٢٢

كروت وصف إعادة تقسيم

التحيز : محور طريق فا - أبو بكر القرني

المساحة الظاهر للكل حيز : أملاك بومية


نوع المخطط : أرض عشوائية

المساحة الكثرية : ٢٠١٢٨٠٠

رقم البرق	المساحة الظاهر	المساحة من التقسيم
٢٠١٢٨٠٠	٢٠١٢٨٠٠	٢٠١٢٨٠٠

إحداثيات	إحداثيات
E	N

1	٢٠١٢٨٠٠
2	٢٠١٢٨٠٠
3	٢٠١٢٨٠٠
4	٢٠١٢٨٠٠
5	٢٠١٢٨٠٠



صحة لرس



٢٢

٢٣ رقم ٢٣

كارت وصف تزرع ملكية

كارت وصف تزرع ملكية

كارت وصف تزرع ملكية

الضمان : ايجاز طريق قنا - اسوان القومي

المساحة القابض للأرض : أملاك بولية

تزرع المنقحة بترخيص لعضاه واز لعضاه زراعية

المساحة التكريمية : ٢٠٣٦٦٨٠

إجمالي المساحة : ٢٠٣٦٦٨٠

القطر	الاحداثيات	
	E	N
١	٤٩٦٦٢٩,٠٠٦	٦٨١٦١٥٤,٩٦٩٩
٢	٤٩٦٦٢٩,٣٦٠	٦٨١٦١٥٧,٢٩٩٠
٣	٤٩٦٦٢٩,٣٦٣	٦٨١٦١٥٩,٣٦٦٦
٤	٤٩٦٦٢٩,٣٦٣	٦٨١٦٢٢٢,٢٧٨١

COORDINATE LABEL PART 1

POINT	EASTING	NORTHING
101	496629.006	7816154.9699
102	496629.360	7816157.2990
103	496629.363	7816159.3666
104	496629.363	7816161.7000
105	496629.006	7816161.7000
106	496629.006	7816154.9699
107	496629.006	7816154.9699




٥٩





٦١

كروت وصف إعادة تخصيص

كروت رقم ٢٤

كروت وصف إعادة تخصيص

القوانين : بطور طبقا - الأقسام الصحراوية الشرقية مع محور التجهيز باسم كروي المملكه الظاهر للأرض : أملاك دولة

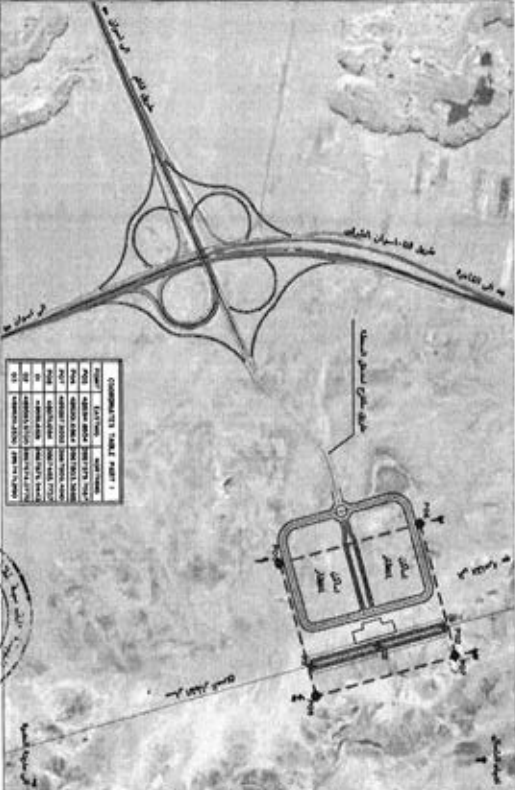
نوع الأرض : أرض فضاء

المساحة التقريبية : ١٧٢٨٠٠ م^٢

المساحة التقريبية : ١٧٢٨٠٠ م^٢

إحداثيات الأرض الفضاء

إحداثيات مساحة الأرض



رقم	الإحداثيات	
	E	N
١	18711.8701	7171778.9737
٢	18731.13871	7171801.3735
٣	18699.9632	7171799.9210
٤	18671.17841	7171798.9887



رسم



٥٤



٦١٤

كرات وصف إعادة تخصيص



كرات رقم ٢٥

كرات وصف إعادة تخصيص

الطيران : بجوار طريق قنا - الأقصر الصحراوي الغربي ومطار
الأقصر الدولي

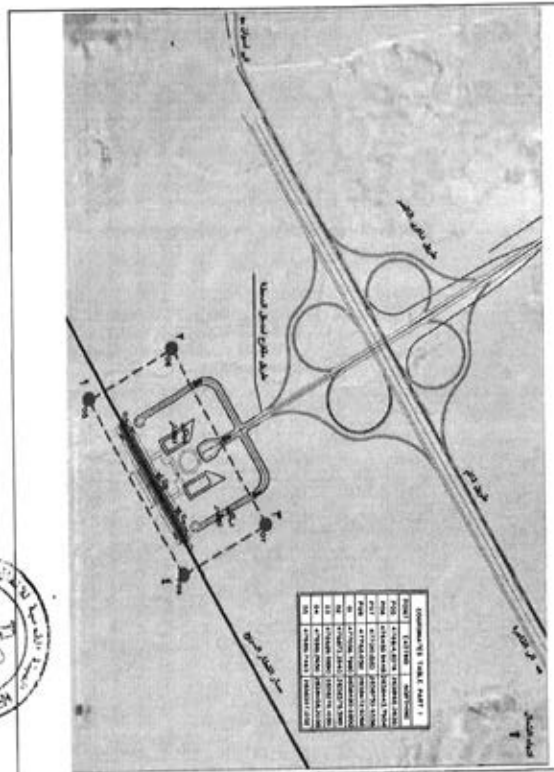
المنطقة القادسيه للاكراهي : أملاك دولة

نوع التملك : ارض قضاء

المساحة الكليزية : ٢٣٠٠٣٠٠ م^٢

الارض من التملك	المساحة الكليزية (م ^٢)	الارض لقضاء	المساحة الكليزية (م ^٢)
ارض من التملك	٢٣٠٠٣٠٠	ارض لقضاء	٢٣٠٠٣٠٠

رقم	الاضطرابات	
	E	N
١	١٧٦٦١٤,٨٣٦	٢٨٣٨١٦٦,٠٦٥
٢	١٧٦٤٥٩,٦١٤	٢٨٣٨١٢٢,٧٨٠
٣	١٧٧٠٠١,١٥٨	٢٨٣٧٥٠,٦٥٦
٤	٤٧٧٦٦٥,٠٥١	٢٨٣٨١٢٢,٧٦٦



محمد حسن



الجريدة الرسمية
٢٠٢٣

٦٢

كارت وصف إعادة تقسيم



كارت رقم ١

كارت وصف إعادة تقسيم

الطيران : بحور مسجلة في اللاتر السريع

المملكة الظاهر الأرض أملاك نورية

نوع المنح : أرض أملاك

المساحة الكليزية : ٢٨٨٥٢٣٥



رقم	الامتيازات	
	E	N
١	٤٤٥٥٧٠٠٢٤	٣٨٨٢٢٧٠٠٣٨
٢	٤٨٢٢٤٠٣١٢	٣٨٨٢٢٧٠٠٤٥٥
٣	٤٨٢٢٤٠٣١٢	٣٨٨٢٢٧٠٠٤٥٥
٤	٤٨٢٢٤٠٣١٢	٣٨٨٢٢٧٠٠٤٥٥
٥	٤٤٥٥٧٠٠٢٤	٣٨٨٢٢٧٠٠٣٨



صفحة ١

٧٣

تخطيط بيان الملاك الظاهري للأراضي المطلوب تزج ملكيتها
لشروع القطر الكويفي السريع - أبو سمبل (الخط الأزرق)

م	اسم المالك الظاهر	النوعان	وصف العقارات		تزوج ملكية	التفرغ من تزوج الملكية
			المساحة	تزوج مساحات		
1	وضع بد	بجوار طريق أسبوط الغربي مع طريق الصربانية - مركز مدينة قنفدية - محافظة القنطرة	٢م ١٩٤٥٠٠	أرض زراعات	تزوج ملكية	إشياء محطة الصبوت
2	وضع بد	بجوار طريق أسبوط الغربي مع الطريق الصبوتية	٢م ١٩٤٥٠٠	أرض زراعات	تزوج ملكية	إشياء محطة الصبوت
3	وضع بد	بجوار الطريق الصحراوي الغربي وجامعة الأزهر بطنينيسا - مركز تيمزنا	٢م ١٩٤٥٠٠	أرض زراعات	تزوج ملكية	إشياء محطة تيمزنا
4	وضع بد	بجوار طريق أسبوط الغربي مع طريق التيمزنا	٢م ١٥٩٠٠٠	أرض زراعات	تزوج ملكية	إشياء محطة التيمزنا
5	شركة تسمية الأرياف المصري الجديدة	بجوار طريق أسبوط الغربي مع محور أبو كلفس - مركز أبو كلفس - التيمزنا	٢م ١٥٨٩٨٥	أرض زراعات	تزوج ملكية	إشياء محطة أبو كلفس
6	شركة تسمية الأرياف المصري الجديدة	بجوار طريق أسبوط الغربي مع محور تيمزنا	٢م ١٤١١٠٠	أرض زراعات	تزوج ملكية	إشياء محطة تيمزنا
7	شركة تسمية الأرياف المصري الجديدة	بجوار طريق أسبوط الغربي - مركز بديرة - أسبوط	٢م ١٣٤٣٠٠	أرض زراعات	تزوج ملكية	إشياء محطة بديرة
8	وضع بد	بجوار طريق أسبوط الغربي مع محور القنفدية - مركز القنفدية - أسبوط	٢م ٢٠٥٥٣٠	تزوج ملكية	تزوج ملكية	إشياء محطة القنفدية



مصر

٦٤

إتشاء محطة أبيروس	تروع ملكية	أرض زراعات	٢م ١٤٨٩٣٠	بجوار طريق نبع حمدي مع طريق نبع جميل المصراوي بجوار طريق كا - الأقصر المصراوي الشرقي بالظهير المصراوي المحافظة كا	أمنحة القوات المسلحة	9
إتشاء محطة كا	تروع ملكية	أرض زراعات	٢م ٢٢٧٧٨٠		وضع يد	10



٤٥١٤

70

كشف بيان الملاك الظاهري للأراضي المطلوب إعادة تخصيصها
لمشروع القطر الكهربائي السريع (الخط الأزرق) - أبو سجيل (الخط الأزرق)



رقم	اسم المالك الظاهر	التصاريح	وصف العقارات		إعادة تخصيص	الغرض من توزيع الملكية
			نوع العقار	المساحة		
1	أمانة دومة	بجوار طريق أسبوط القرني مع طريق البريوطية - مركز مدينة قلابية - محافظة القويعية	أرض قضاء	٢٢ ١٩٤٥٠٠٠ جزء	إعادة تخصيص	إنشاء محطة الحرايط
2	ولاية القوات المسلحة ووزارة تنمية المناطق والمشروعات العمرية والتشييد والإسكان	بجوار طريق أسبوط القرني مع طريق القويعية - مركز مدينة القويعية - محافظة القويعية	أرض قضاء	٢٢ ٢٤٤٠٠٠٠	إعادة تخصيص	إنشاء محطة ابني سوييف القويع
3	أمانة دومة	بجوار طريق أسبوط القرني مع طريق القويعية - مركز مدينة مسقط	أرض قضاء	٢٢ ٢٠٠٠٠٠٠	إعادة تخصيص	إنشاء محطة القطن
4	أمانة دومة	بجوار طريق أسبوط القرني مع طريق القويعية	أرض قضاء	٢٢ ١٩٤٥٠٠٠	إعادة تخصيص	إنشاء محطة العجوة
5	أمانة دومة	بجوار الطريق الصحراوي القرني وجمعية الأبرار بطابلسا - مركز ابني سوايل	أرض قضاء	٢٢ ١٩٤٥٠٠٠	إعادة تخصيص	إنشاء محطة ابني سوايل
6	أمانة دومة	بجوار طريق أسبوط القرني مع محور سبوطية الجديد - مركز سبوطية	أرض قضاء	٢٢ ١٨٥٤٦٠٠	إعادة تخصيص	إنشاء محطة سبوطية
7	أمانة دومة	بجوار طريق أسبوط القرني مع طريق الشياح - مركز الشياح	أرض قضاء	٢٢ ١٥٤٠٠٠٠	إعادة تخصيص	إنشاء محطة العنبا
8	شركة تنمية الربيع العمري الجديد	بجوار طريق أسبوط القرني مع محور ابني سوايل - مركز ابني سوايل	أرض قضاء	٢٢ ١٥٨٩٨٥	إعادة تخصيص	إنشاء محطة ابني سوايل
9	شركة تنمية الربيع العمري الجديد	بجوار طريق أسبوط القرني مع محور سبوطية - مركز سبوطية	أرض قضاء	٢٢ ١٤٠٠٠٠٠	إعادة تخصيص	إنشاء محطة ابني سوايل
10	شركة تنمية الربيع العمري الجديد	بجوار طريق أسبوط القرني مع محور القويعية - مركز القويعية - أسبوطية	أرض قضاء	٢٢ ١٣٢٤٣٠٠	إعادة تخصيص	إنشاء محطة ابني سوايل
11	أمانة دومة	بجوار طريق أسبوط القرني مع محور القويعية - مركز القويعية - أسبوطية	أرض قضاء	٢٢ ٢٠٠٥٥٣٠	إعادة تخصيص	إنشاء محطة القويعية



١٢	أمانة دوية	بجوار طريق أسبوط الغربي مع طريق ديوروط الغرافة - مركز منقلاوط	٢٢ ١٨٧٦٦٠	أرض قطباء	إعدادة تقسيمين	إقامة محطة منقلاوط
١٣	أرض ملك الشركة القصرية للطائرات - منقلاوط	بجوار طريق أسبوط الغربي مع طريق مدينة ناصر وطريق منقلاوط أسبوط الغربي	٢٢ ٣٥٢١٥٠	أرض قطباء	إعدادة تقسيمين	إقامة محطة أسبوط
١٤	أمانة دوية	بجوار طريق أسبوط الغربي ومنصبت أسمنت الغرافة	٢٢ ١٤٢٤٠٠	أرض قطباء	إعدادة تقسيمين	إقامة محطة أبو ربيع
١٥	أمانة دوية	بجوار طريق أسبوط الغربي مع طريق القليم	٢٢ ١٧٢٥٠٠	أرض قطباء	إعدادة تقسيمين	إقامة محطة القليم
١٦	أمانة دوية	بجوار طريق أسبوط الغربي ويكرب من مصنع أسمنت غرب جوهية	٢٢ ١٤٨٨٠٠	أرض قطباء	إعدادة تقسيمين	إقامة محطة طهنا
١٧	أمانة دوية	بجوار ملك القوربان لعمور المراقبة	٢٢ ١٤٨٨٠٠	أرض قطباء	إعدادة تقسيمين	إقامة محطة جوهية
١٨	أمانة دوية	بجوار طريق المنظر اشمع مع حاج العديني	2٢ ٢١٧١٣٠	أرض قطباء	إعدادة تقسيمين	إقامة محطة سوهاج
١٩	أمانة القوات المسلحة	بجوار طريق نجح حفصني مع طريق أبي جميل الصحراري	٢٢ ١٤٨٩٣٠	أرض قطباء	إعدادة تقسيمين	إقامة محطة أبو حسن
٢١	أمانة القوات المسلحة	بجوار طريق أسبوط الغربي مع طريق القلوجة	٢٢ ١٤٣٠٠٠	أرض قطباء	إعدادة تقسيمين	إقامة محطة أبو شحوط
٢٢	أمانة دوية	بجوار طريق قا الصحراري الغربي ويكرب من مصنع الألبوم نجح حفصني	٢٢ ١١٠١٢٠	أرض قطباء	إعدادة تقسيمين	إقامة محطة نجح حفصني
٢٣	أمانة دوية	بجوار طريق قا - أسبوط الغربي	٢٢ ١٤٢٨٠٠	أرض قطباء	إعدادة تقسيمين	إقامة محطة بشنا
٢٤	أمانة دوية	بجوار طريق قا - الأقسر الصحراري الشرقي يلتقي بطنين المسحوق قا	٢٢ ٢٧٦٨٠٠	أرض قطباء	إعدادة تقسيمين	إقامة محطة قا
٢٥	أمانة دوية	بجوار طريق قا - الأقسر الصحراري الشرقي مع محور التجهيز باسم كرفي	٢٢ ١٧٩٨٠٠	أرض قطباء	إعدادة تقسيمين	إقامة محطة قوس
٢٦	أمانة دوية	بجوار طريق قا - الأقسر الصحراري الشرقي ومنقلاوط الأقسر الغربي	٢٢ ٢٠٠٣٠٠	أرض قطباء	إعدادة تقسيمين	إقامة محطة الأقسر
٢٧	أمانة دوية	بجوار محطة قا للطائر الكورباني السريع أبو سبل ومنجحة أبو	٢٢ ٢٨٥٣٤٥	أرض قطباء	إعدادة تقسيمين	إقامة ورشة الطائر السريع قا
٢٨	أمانة دوية	بجوار طريق أسوان - أبو سبل ومنجحة أبو سبل للطائر الكورباني السريع	٢٢ ٣١٠٨٥٥	أرض قطباء	إعدادة تقسيمين	إقامة ورشة سبوتية ومنقلاوط الطائر السريع أبو سبل
٢٩	أمانة دوية	بجوار طريق أسوان - القلوجة والمنصورة وأي الغربي ومحطة أسوان الجديدة للطائر الكورباني السريع	٢٢ ٣٥٩٩٠٦	أرض قطباء	إعدادة تقسيمين	إقامة ورشة سبوتية ومنقلاوط الطائر السريع أسوان الجديدة

م
صحي



كروت وصف محطات القطار السريع (الخط الأزرق)



Coordinates System: UTM_ZONE38N



مصاريف




٥٢٠



V.L

كلوت وصفت بزوح ملكية



كلوت رقم ١

كلوت وصفت بزوح ملكية
 الطوقان : بزوح طريق اسيوط اللوس مع طريق القويو طوية مركز
 مدينة طامية - محافظة اليوم

المساحة الكلية للزوح : اثنان الف واربعة و رشتع يد
 بزوح المساحة : ارض ابناءه + ذراعات
 المساحة للزوية : ١١٩٥٠٠

الطريق من اسكناسي بالضروب	المساحة (م ^٢)	الاشغال بطي	المساحة (م ^٢)
البناء مسحة الصفة	٢,١١٩٥٠٠	ارض ابناءه والذراعات	٢,١١٩٥٠٠

الملا	الاشغال	
	E	N
١	٢٠٩٦٥١,١٣٦٢	٢٢١٦١١٧,١٩٦٦
٢	٢٠٩٩٦٦,٧٩١٩	٢٢١٦٣٧٨,٥٢٤٠
٣	٢١٠٢٢٢٠,٧٥٠٠	٢٢١٦٥٤٥,٤٥٥٢
٤	٢٠٩٨٨٧,٤٢٧٢	٢٢١٦٧٠٧,٢٥٧٨



١٢٠٠٠

٧٩


٧٩

كارت وصف إعادة تخصيص



كارت رقم ٢

كارت وصف إعادة تخصيص
 كارت وصف إعادة تخصيص
 العنوان : بجوار طريق التمام - بين سويك وسنجان موه - مكة ل
 مدينة الطائف - محافظة الطائف
 المنطقة الظاهر للزحف : ولاية القوات المسلحة
 نوع الممتلكات : ارض عسكرية
 المساحة الكلية : ٢٨٤٤٠٠٠ م^٢
 المساحة المخصصة : ٢٨٤٤٠٠٠ م^٢
 رقم الترخيص : ٢٨٤٤٠٠٠ م^٢
 اعادة تخصيص : ٢٨٤٤٠٠٠ م^٢



الرقم	المساحة	
	E	N
١	٢٨٨١٧٢,٩٩٢٧	٢٢٠,٩٢٩,٩١٧٧
٢	٢٨٩١٧٠,٠٣٧٧	٢٢١,٥٨٨,٢٢٤٩
٣	٢٨٩٢٩٢,١٩٤٤	٢٢١,١٧٧,٠٣٧٧
٤	٢٨٨٨١٧,٧٤٨٨	٢٢١,٠٣٠,٢١٢٢
٥	٢٨٧٧٩,٧٥٢٢	٢٢١,٠٣٠,٢١٢٢
٦	٢٨٨٧٠٠,٢٢٤٨	٢٢١,١٧٧,٠٣٧٧



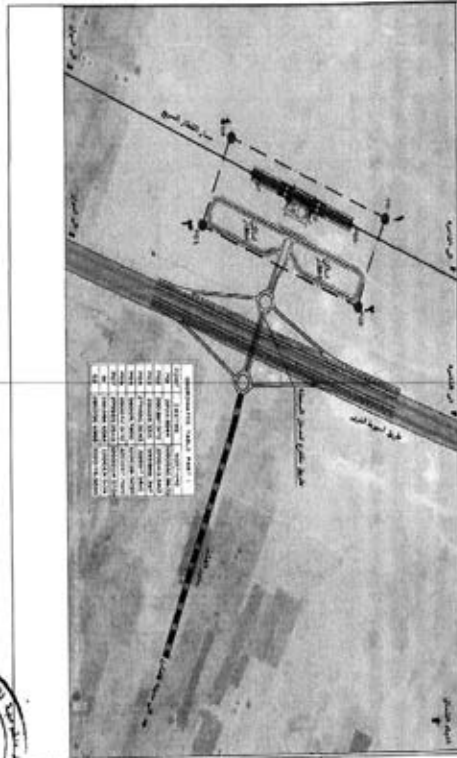
٢٨٤٤٠٠٠ م^٢
 ٢٨٤٤٠٠٠ م^٢
 ٢٨٤٤٠٠٠ م^٢
 ٢٨٤٤٠٠٠ م^٢

3A

الهيئة العامة
للحماية المدنية

٧١

كلت وصفت إعادة تخصيص



كلت رقم ٣

كلت وصفت إعادة تخصيص

الطيران : محور طريق أسبورة الغربي مع محور اللطيف - مركز مدينة
مستطاب - محافظة بني سويف
المسلك الظاهر الأرضي : ولاية الهيئة العامة لشحور وخدمات التعمير
والتعمير الزراعية

نوع التعمير : ارضي قطيعه

المساحة الكلية : ٢.٣٠٠.٠٠٠ م^٢

مساحة القطع : ١٠٠٠.٠٠٠ م^٢

المساحة المتبقية : ١.٣٠٠.٠٠٠ م^٢

الطريق من استعماري

لإظهاره

إقامة محطة قطري

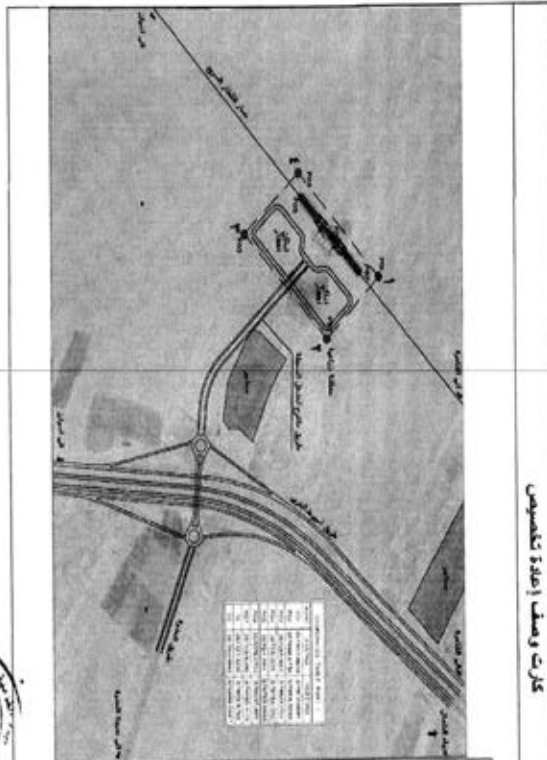
القطعة	المساحة	E	N
١	٣٧٠.٥٣.٨٣٥	٣٧٠.٥٣.٨٣٥	٣٧٠.٥٣.٨٣٥
٢	٣٢٠.٤١٧.٢١٧	٣٢٠.٤١٧.٢١٧	٣٢٠.٤١٧.٢١٧
٣	٣٣٣٨٨.٠٢٧٧	٣٣٣٨٨.٠٢٧٧	٣٣٣٨٨.٠٢٧٧
٤	٣٣٣٨٨.٠٢٧٧	٣٣٣٨٨.٠٢٧٧	٣٣٣٨٨.٠٢٧٧



رئيس



٥٢



كارت ووسط أمانة تكلموسين

١٦



كارت رقم ٤	
كارت ووسط أمانة تكلموسين	
الطيران : محور طريق أسبوطه الطريق مع طريق الحدود	
- مركز المدينة - العليا	
المساحة الخضراء كالتالي : أرض المساحة بولاية + وضع يد	
نوع المساحة : أرضي قنصاء + زراعات	
المساحة الكلية : ١٦٩٥٠٠ م ^٢	
رقم المشروع	١٦٩٥٠٠
المساحة المخطط	١٦٩٥٠٠
المساحة المخطط (٢٠٠٠)	١٦٩٥٠٠
الطريق من استعمارية	١٦٩٥٠٠
والطريق	١٦٩٥٠٠
البناء مسحة الحدود	١٦٩٥٠٠
المساحات	
نقطه	E N
١	٢٧٤١٤,٧١١٨ ٢٧٤١٧,٨٨٤٤
٢	٢٧٤١٧,٧٨٤٤ ٢٧٤١٧,٧٨٤٤
٣	٢٧٤١٧,٧٨٤٤ ٢٧٤١٧,٧٨٤٤
٤	٢٧٤١٧,٧٨٤٤ ٢٧٤١٧,٧٨٤٤



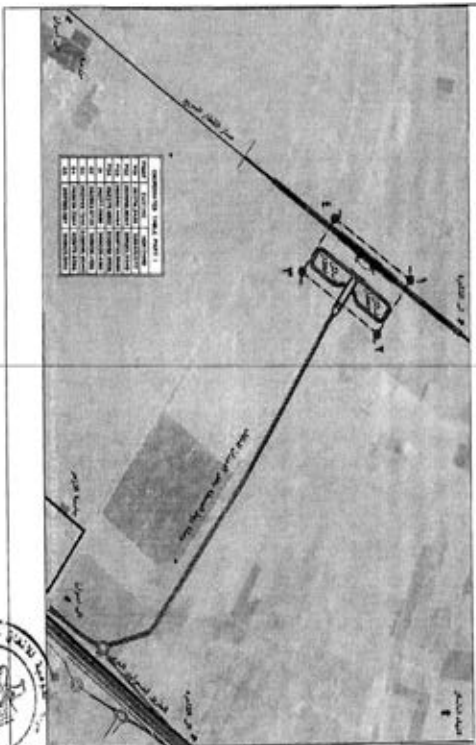
حسام حجي

٤٧



٧٤

كارت وصف | بطاقة تخطيطية



كارت رقم ٥

كارت وصف | بطاقة تخطيطية
 القطر: ١١٢٥٠٠ م
 المساحة: ١١٢٥٠٠ م^٢

القطر: ١١٢٥٠٠ م
 المساحة: ١١٢٥٠٠ م^٢

القطر: ١١٢٥٠٠ م
 المساحة: ١١٢٥٠٠ م^٢

القطعة	المساحة (م ^٢)
١	١١٢٥٠٠
٢	١١٢٥٠٠
٣	١١٢٥٠٠
٤	١١٢٥٠٠



١١٢٥٠٠

٧٤

كارت وصف اعادة تخصيص

كارت رقم ١

كارت وصف اعادة تخصيص
 العنوان : محور طريق الازموت الغربي مع محور سكة حديد الجيزة -
 مركز سكة حديد - النسي
 المنطقة الخاصة بالقطر : احياء بومية
 نوع التفتيش : ارض خاصة
 المساحة الكلية : ٢١٨٥٢١ م^٢

رقم التفتيش	المساحة (م ^٢)	الخصائص	التقسيمات	
			E	N
١	٢١٨٥٢١	ارض خاصة	٢١٨٥٢١	٠
٢	٢١٨٥٢١	ارض خاصة	٢١٨٥٢١	٠
٣	٢١٨٥٢١	ارض خاصة	٢١٨٥٢١	٠
٤	٢١٨٥٢١	ارض خاصة	٢١٨٥٢١	٠



حادي صفي

٧٨

كارت وصف اعادة تكييف

(٧٤)

كارت رقم ٧

كارت وصف اعادة تكييف

الطيران : محور طريق اسود الفرنسي مع طريق النيا - مركز النيا
 المساحة التقديرية للارض : المساحة موزعة + وضع به
 نوع التمشيط : ارض اسفالت + ارض اعمق
 المساحة التقديرية : ٢٠١٥٩٠٠٠

كارت وصف اعادة تكييف

الارض من استصلاح
 المساحة (١٦)
 المساحة قس
 ارض استصلاحات

٢٠١٥٩٠٠٠



القطعة	المساحة	
	E	N
١	٥٥٥٦٧,٥١٦٧	٥١١٦٦,٧٦٥٥
٢	٥٥٥٦٧,٥١٦٧	٥١١٦٦,٧٦٥٥
٣	٥٥٥٦٧,٥١٦٧	٥١١٦٦,٧٦٥٥
٤	٥٥٥٦٧,٥١٦٧	٥١١٦٦,٧٦٥٥
٥	٥٥٥٦٧,٥١٦٧	٥١١٦٦,٧٦٥٥



٧٤






٦٨

الجمهورية العربية السورية
مجلس الوزراء

٧٥

كارت وصف ترزح ملكية



كارت رقم ٨
كارت وصف ترزح ملكية
الطوائف : ابيدوار طريف اسودت القريسي مع حدود
ابو فرح قاتس - مركز ابو القاتس - الشيا
المساحة الظاهر للكارتن : شريحة تسمية الوظيف العمري الجديد
نوع التسمية : زراعي قسواء + زراعات
المساحة الكلية : ١٥٨٨٦٥ م^٢

رقم ترزح	الاسم	المساحة
١	١٥٨٨٦٥ م ^٢	١٥٨٨٦٥ م ^٢
٢	١٥٨٨٦٥ م ^٢	١٥٨٨٦٥ م ^٢
٣	١٥٨٨٦٥ م ^٢	١٥٨٨٦٥ م ^٢
٤	١٥٨٨٦٥ م ^٢	١٥٨٨٦٥ م ^٢
٥	١٥٨٨٦٥ م ^٢	١٥٨٨٦٥ م ^٢
٦	١٥٨٨٦٥ م ^٢	١٥٨٨٦٥ م ^٢




١٥٨٨٦٥





٧٧٦

كرت وصف ترع ملكية




<p>كرت رقم ٩</p> <p>كرت وصف ترع ملكية</p> <p>الهيكل : محور طريق أسطول الكرنس مع محور محلي - مركز محلي - القناة</p> <p>الملكه : الملك المملوكي للاراضي : شرعية تسمية الريف المصري الجديد</p> <p>نوع التملك : اراضي زراعية</p> <p>المساحة الكبريتية : ٢٠١١٠١٠٠</p>			
الاراضي من التملكه	المساحة (م ²)	الاستخدام	نوع التملك
١	٢٠١١٠١٠٠	اراضي زراعية	٢٠١١٠١٠٠
٢			
٣			
٤			
٥			




٧٧٦

١٧




١٧

كارت وصف ترزح ملكية



كارت رقم ١٠



كارت وصف ترزح ملكية

الطريق : محور طريق السويط الغربي - مركز البويوط - اسويط
المساحة المظهر للاعلى : شركة تنمية الريف المصري الجديدة
نوع الملكية : ارض ائتمانية + زراعات
المساحة التكاليفية : ١٣٤٣٠٠ م^٢



الطريق من اقليمي

بمصرف

الغناء مساحة التربة

المساحة (م^٢)


١٧٤٣٠٠ م^٢

الاستخدام هجري


(ارض ائتمانية زراعات)

١٧٤٣٠٠ م^٢


رقم	الاصناف	
	E	N
١	٢٠٨٨٧٤,٠٣٧	٢٠٤٨٧٢,٤٧٧
٢	٢٠٨٧٧٠,٦٦٨	٢٠٦١٧٢,٤٧٧
٣	٢٠٨٧٧٠,٦٦٨	٢٠٦١٧٢,٤٧٧



كارت وصف ترزح ملكية




كارت رقم ١٠



كارت وصف ترزح ملكية

الطريق : محور طريق السويط الغربي - مركز البويوط - اسويط
المساحة المظهر للاعلى : شركة تنمية الريف المصري الجديدة
نوع الملكية : ارض ائتمانية + زراعات
المساحة التكاليفية : ١٣٤٣٠٠ م^٢



الطريق من اقليمي

بمصرف

الغناء مساحة التربة

المساحة (م^٢)

١٧٤٣٠٠ م^٢

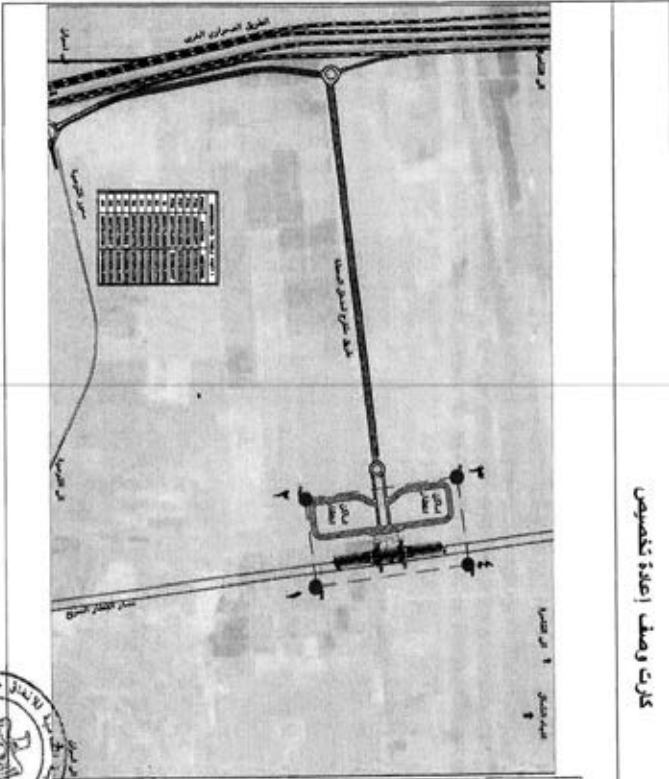
الاستخدام هجري

(ارض ائتمانية زراعات)

١٧٤٣٠٠ م^٢

رقم	الاصناف	
	E	N
١	٢٠٨٨٧٤,٠٣٧	٢٠٤٨٧٢,٤٧٧
٢	٢٠٨٧٧٠,٦٦٨	٢٠٦١٧٢,٤٧٧
٣	٢٠٨٧٧٠,٦٦٨	٢٠٦١٧٢,٤٧٧

٥٧



مصلحة الجسور والطرق
الجمهورية العربية السورية

٧٧

كارت وصف إعادة تكيف



كارت رقم ١١

كارت وصف إعادة تكيف
الطريق : محور طريق أسبوط القرية مع محور القرية -
مركز القرية - أسبوط

المساحة التقريبية : ٢٠٥٥٣٠ م^٢
المساحة التقريبية : ٢٠٥٥٣٠ م^٢

رقم ضريبة المساحة	المساحة (م ^٢)	الارتفاع (م)	الارتفاع (م)	المساحة التقريبية	
				ع	ش
١	٢٠٥٥٣٠	٢	٢	٢٠٥٥٣٠	٢٠٥٥٣٠
٢	٢٠٥٥٣٠	٢	٢	٢٠٥٥٣٠	٢٠٥٥٣٠
٣	٢٠٥٥٣٠	٢	٢	٢٠٥٥٣٠	٢٠٥٥٣٠
٤	٢٠٥٥٣٠	٢	٢	٢٠٥٥٣٠	٢٠٥٥٣٠



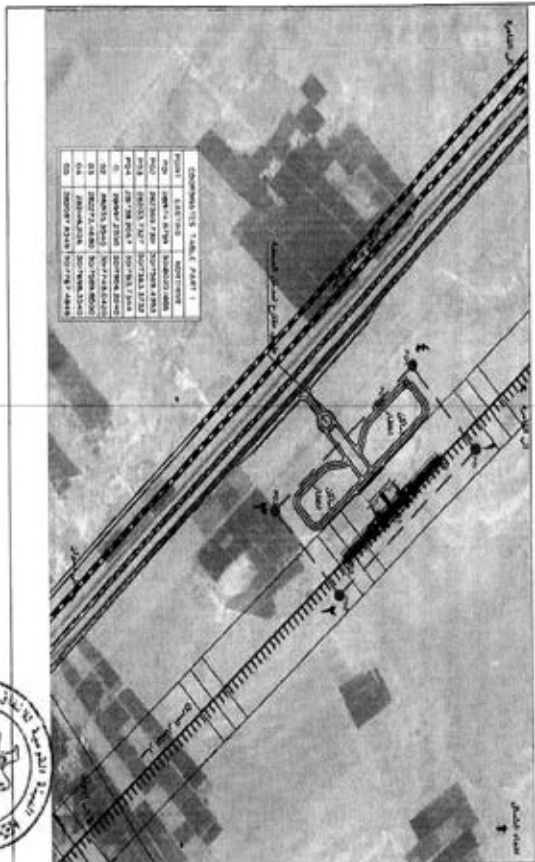
صحة رسم



ក្រសួងសេដ្ឋកិច្ច និងហិរញ្ញវត្ថុ
 រដ្ឋាករពន្ធដារជាតិ

៧១

កាត និងដី ប្រើប្រាស់ ដីស្រែកស្រោច



ល.រ	កូអរដោនេ	
	E	N
១	១១៧៧៩,៧៧៩	១១៧៧៧,៧៧៧
២	១១៧៧៩,៧៧៩	១១៧៧៧,៧៧៧
៣	១១៧៧៩,៧៧៩	១១៧៧៧,៧៧៧
៤	១១៧៧៩,៧៧៩	១១៧៧៧,៧៧៧
៥	១១៧៧៩,៧៧៩	១១៧៧៧,៧៧៧



ស្រុកស្រែកស្រោច



37

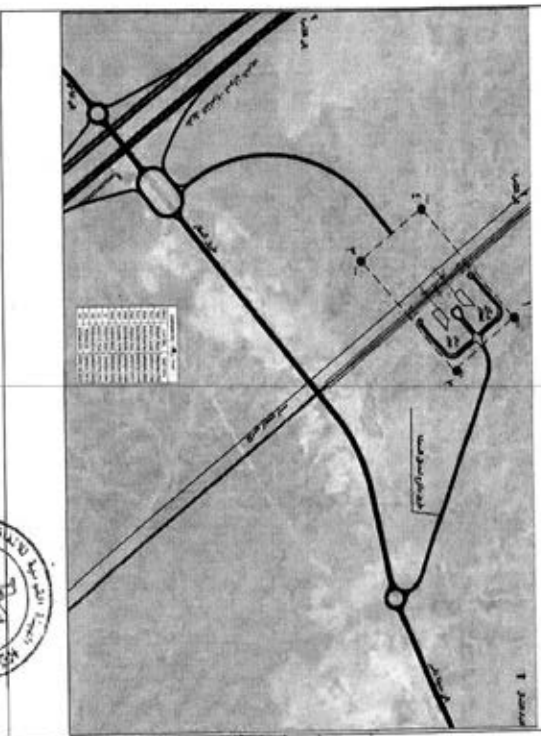


٨١

كرت وصف إعادة تخصيص



كرت رقم ١٣



كرت وصف إعادة تخصيص
 كرتان : بدون طريق أسود - ملك المصم لوي، الذي يقع مع طريق جندي
 تانس (غرب أسود) وطريق مطول أسود الدولي
 المسطحة الظاهر للأرض : أرض ملك الشركة المصرية للمطارات - مطول أسود
 الدولي
 نوع المنحأ : أرض تانس
 المساحة التكريرية: ٢, ٢٥١١٥

الرقم التتابعي للمساحة المقطب (مساحة تخصيصية)	الاستخدام الحالي أرض تانس	المساحة (م ²) التامة مسجلة لويبة
١	٢, ٢٥١١٥	٢, ٢٥١١٥
٢	٢, ٢٥١١٥	٢, ٢٥١١٥
٣	٢, ٢٥١١٥	٢, ٢٥١١٥
٤	٢, ٢٥١١٥	٢, ٢٥١١٥

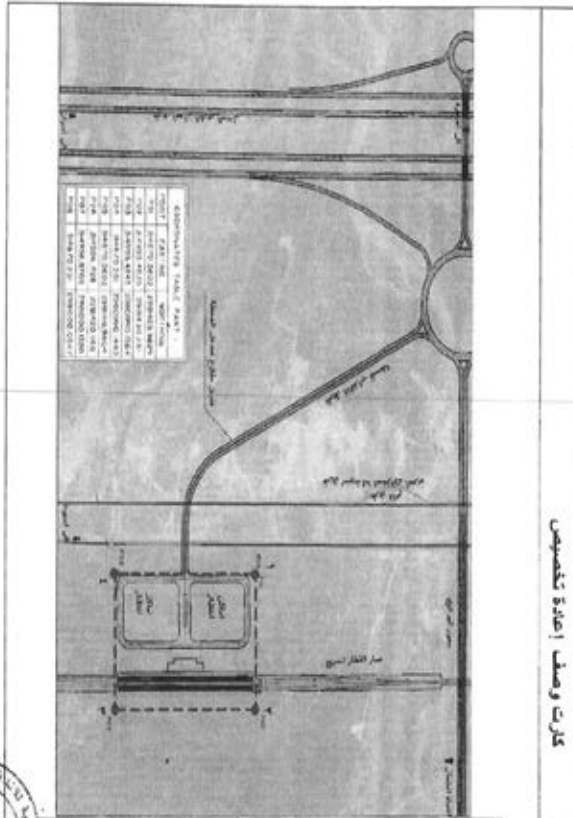
نقط	الاصحابات	
	E	N
١	٣.٥٥٠.٤.٣٥١١	٢٢١٧٢٧,٢٤٣٧
٢	٣.٥٧٨,١٤٦٥	٢٢١٦٨.٤.٤٥١٦
٣	٣.٥١٧,٨٥٦٥	٢٢١٦٨٣.٢١.٦
٤	٣.٥٨٢,٧.٧٥	٢٢١٦٢٤,٣٧٣٣



ص ٢٥



٥٧



COORDINATE	POINT	TYPE
1000000.00	1	START
1000000.00	2	END
1000000.00	3	START
1000000.00	4	END
1000000.00	5	START
1000000.00	6	END
1000000.00	7	START
1000000.00	8	END
1000000.00	9	START
1000000.00	10	END

١٧١

كرت وصف اجادة تكميوس



كرت رقم ١٤

كرت وصف اجادة تكميوس

التعليق : محور طريق السويحة - لنا المصروفون الحكومي وموقع
المنشآت الكهربائي

المساحة الظاهر بالخط : ارض املاك دولة

نوع الامتلاك : ارض قطاعات

المساحة الكهربائية : ١١٢٤٠٠ م²

المساحة المغطاة بالارض (م²)

الارض مساحه اجماليه

الارض مساحه اجماليه

القطر	المساحات	N	E
١	١١٢٤٠٠	١١٢٤٠٠	١١٢٤٠٠
٢	١١٢٤٠٠	١١٢٤٠٠	١١٢٤٠٠
٣	١١٢٤٠٠	١١٢٤٠٠	١١٢٤٠٠
٤	١١٢٤٠٠	١١٢٤٠٠	١١٢٤٠٠



صفا راضي

الهيئة العامة
لإدارة الأراضي

SV

كارت وصف امانة تقسيمين



كارت رقم ١٥

كارت وصف امانة تقسيمين

الطريق : محور طريق اسطول - قنا الصمغ لاري الترس مع طريق

التقسيم : المساحة التقديرية : ١٧١٥٠٠ م^٢

المساحة التقديرية : ١٧١٥٠٠ م^٢

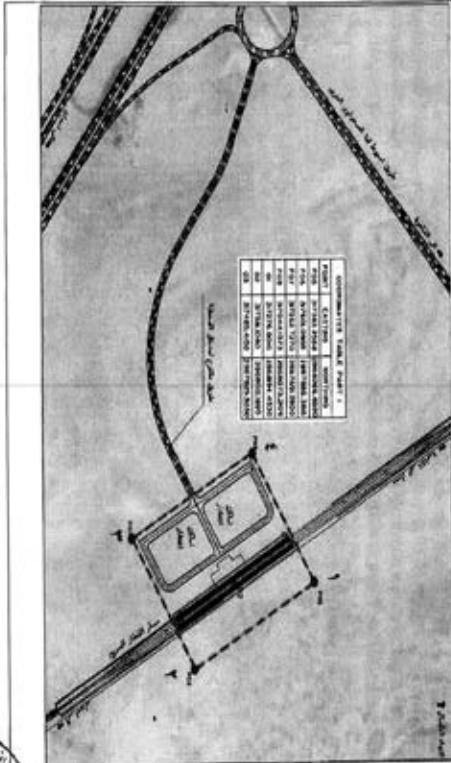
الارض من امانة تقسيمين

المساحة التقديرية : ١٧١٥٠٠ م^٢


الارض مساحة قديم

الارض مساحة قديم

الرقم	المساحة	م	ع
١	١٧١٥٠٠	١٧١٥٠٠	١٧١٥٠٠
٢	١٧١٥٠٠	١٧١٥٠٠	١٧١٥٠٠
٣	١٧١٥٠٠	١٧١٥٠٠	١٧١٥٠٠
٤	١٧١٥٠٠	١٧١٥٠٠	١٧١٥٠٠



١٧



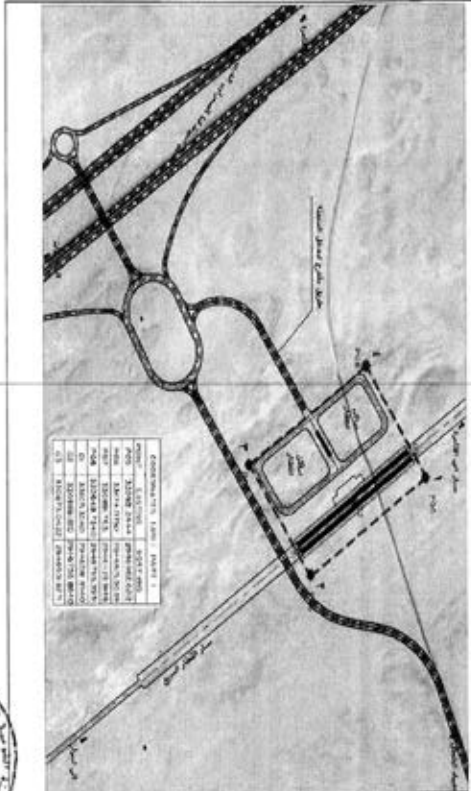
وزارة التخطيط والتنمية الاقتصادية

١٦

كارت وصف اعادة تقسيم

كارت رقم ١٦

كارت وصف اعادة تقسيم
الطريق : يدور طريق السويح المصري والقرية من مجتمع
المنطقة القلاية للاراضي : ارض املحة بوية
نوع التملك : ارض املحة
المساحة الكلية : ٧٠١٤٨٨٠٠
الارض من املحة
المساحة الكلية : ٧٠١٤٨٨٠٠




رقم	المساحة	
	E	N
١	٢٣.٤٣١,٦٤٤	٧٨١٦٨٤,٦٧٧
٢	٢١١٧٤,٠٧٨	٧٨١٦٦٠,٥٠٢
٣	٢٣.٨٨١,٧٢٧	٧٨١٦٢٤,٩١٦
٤	٢٣.٧١٨,٧٤٤	٧٨١٦٧٥,٢٦١


الارض من املحة	المساحة (م ^٢)	الارض املحة	المساحة الكلية
الارض من املحة	٧٠١٤٨٨٠٠	الارض املحة	٧٠١٤٨٨٠٠


GENERAL SITE PLAN MAP 1

NO.	EXTENT	PERMITS/STATUS
1	234382.000	100%
2	211740.078	100%
3	238811.727	100%
4	237188.744	100%
5	237188.744	100%
6	237188.744	100%
7	237188.744	100%
8	237188.744	100%
9	237188.744	100%
10	237188.744	100%
11	237188.744	100%
12	237188.744	100%
13	237188.744	100%
14	237188.744	100%
15	237188.744	100%
16	237188.744	100%
17	237188.744	100%
18	237188.744	100%
19	237188.744	100%
20	237188.744	100%



١٦





٧٧

الجريدة الرسمية
Official Gazette

(٨٤)

كرت و صلف اعادة تنظيم




كرت رقم ١٧

كرت و صلف اعادة تنظيم

العنوان : محور ملك الدوران محور السراة
الموقع التقاريم للارض : الحلة قرية

نوع الصنف : ارض فضاء

المساحة التقريبية : ١٤٨٨٠٠ م^٢



رقم	الاطراف	
	E	N
١	٢٤٥٣٦٥,٨١٢١	٢٤٩٧٧٠,٤٩٦٦
٢	٢٤٥٨٧٧,٧٤٤٩	٢٤٩٦٨٣٧,٨٧٨٥
٣	٢٤٥٥٣١,٠١٠٩	٢٤٩٦٦٤٤,٩١٥٠
٤	٢٤٥٣٤٤,٨٦٦٨	٢٤٩٧٧٠,٣٦٦٦



٢٤٥٣٦٥







كارت وصف | امانة تكسون

كارت رقم ١٨٠١



رقم	الوصف	المساحة	الرقم	المساحة
١	ارض مساحه مروج	٢٠ ٢١٧١٢٠	٢	٢٠ ٢١٧١٢٠

المساحة الكلية : ٢٠ ٢١٧١٢٠ م^٢

نوع التملك : ارض مساحه

الطريق : طريق طريق المطار وتغربت من مطار سوهاج الدولي

الحدود النظمه الخاصه : ارض مساحه مروج

نوع التملك : ارض مساحه

المساحة الكلية : ٢٠ ٢١٧١٢٠ م^٢

الارض من التملكه	المساحة (م ^٢)	الانضمام لخصه	الارض المساحه	المساحة الكلية
١	٢٠ ٢١٧١٢٠	٢٠ ٢١٧١٢٠	٢٠ ٢١٧١٢٠	٢٠ ٢١٧١٢٠





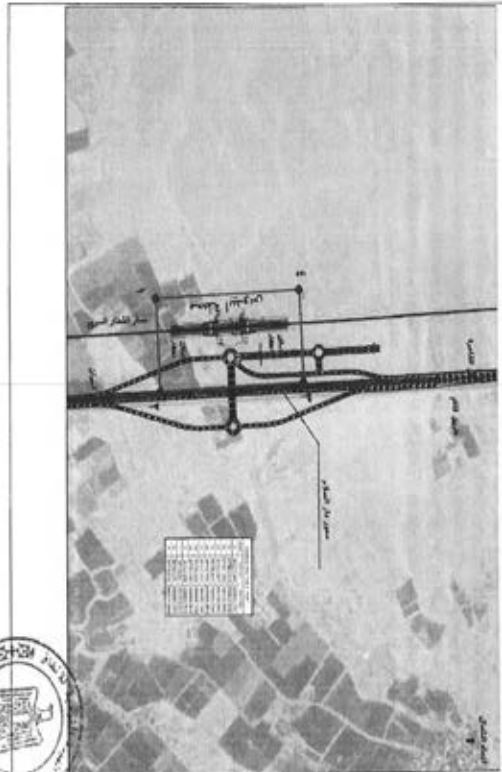
الهيئة العامة للغابات
بمصر

٨٧

كرات وصيف اعادة تكفيوس



كرات رقم ١٩



مستأجر



المساحة الكلية : ١٩٠٠٠ م ^٢	المساحة المخصصة : ١٩٠٠٠ م ^٢	المساحة المخصصة : ١٩٠٠٠ م ^٢	المساحة المخصصة : ١٩٠٠٠ م ^٢
المساحة المخصصة : ١٩٠٠٠ م ^٢	المساحة المخصصة : ١٩٠٠٠ م ^٢	المساحة المخصصة : ١٩٠٠٠ م ^٢	المساحة المخصصة : ١٩٠٠٠ م ^٢
المساحة المخصصة : ١٩٠٠٠ م ^٢	المساحة المخصصة : ١٩٠٠٠ م ^٢	المساحة المخصصة : ١٩٠٠٠ م ^٢	المساحة المخصصة : ١٩٠٠٠ م ^٢
المساحة المخصصة : ١٩٠٠٠ م ^٢	المساحة المخصصة : ١٩٠٠٠ م ^٢	المساحة المخصصة : ١٩٠٠٠ م ^٢	المساحة المخصصة : ١٩٠٠٠ م ^٢

رقم القطر	المساحة المخصصة	المساحة المخصصة	المساحة	
			E	N
١	١٩٠٠٠ م ^٢	١٩٠٠٠ م ^٢	١٩٠٠٠ م ^٢	١٩٠٠٠ م ^٢
٢	١٩٠٠٠ م ^٢	١٩٠٠٠ م ^٢	١٩٠٠٠ م ^٢	١٩٠٠٠ م ^٢
٣	١٩٠٠٠ م ^٢	١٩٠٠٠ م ^٢	١٩٠٠٠ م ^٢	١٩٠٠٠ م ^٢
٤	١٩٠٠٠ م ^٢	١٩٠٠٠ م ^٢	١٩٠٠٠ م ^٢	١٩٠٠٠ م ^٢

١٦



٨٧

كرات وصف إعادة تخصيص



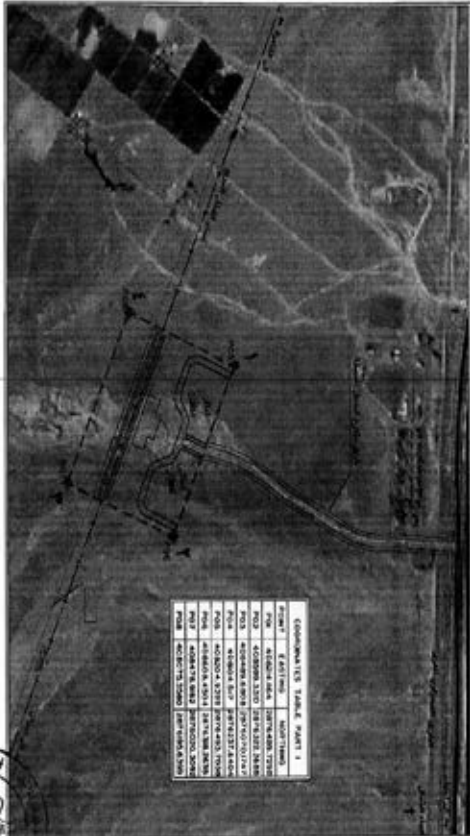
كرات رقم ٢٠

كرات وصف إعادة تخصيص

الموقع : حدود طريق أسود اليرسي مع طريق الجزيرة
المطلة الظاهر للأرض : أرض أملاك قوات مستلمة
نوع التملك : أرض لخدمة

المساحة الكليَّة : ١٤٣٠٠٠٠ م^٢

الرقم من الترخيص	المساحة (م ^٢)	الرقم من الترخيص	المساحة (م ^٢)
١	١٤٣٠٠٠٠	٢	١٤٣٠٠٠٠



القطر	الوصف	المساحة (م ^٢)	رقم الترخيص
١	أرض لخدمة	١٤٣٠٠٠٠	١٤٣٠٠٠٠٠
٢	أرض لخدمة	١٤٣٠٠٠٠	١٤٣٠٠٠٠٠

23




١٤٤٣



الجمهورية العربية السورية
مصلحة المساحة العامة

١٧٧

كارت وصف إعادة تقسيم



٢٢

كارت رقم ٢١

كارت وصف إعادة تقسيم

الطريق : محور طريق قنا للسمن الذي الطريق والقرى من
صنيع الإقليم بفتح حجابي

المنتهى الظاهر للطريق : المنتهى بوية
نوع المنتهى : أرض السهبة

المساحة الكبريتية : ٢١١٠١٢٠

الطريق من التقسيم
المساحة (٢١) المضافة
المساحة الكبريتية

إحداثيات
إحداثيات
إحداثيات

إحداثيات
إحداثيات
إحداثيات

إحداثيات
إحداثيات
إحداثيات

إحداثيات
إحداثيات
إحداثيات

إحداثيات
إحداثيات
إحداثيات

إحداثيات
إحداثيات
إحداثيات

إحداثيات
إحداثيات
إحداثيات

إحداثيات
إحداثيات
إحداثيات

إحداثيات
إحداثيات
إحداثيات

إحداثيات
إحداثيات
إحداثيات


إحداثيات
إحداثيات
إحداثيات





٢١



٨٦







كارت وصف إعادة تخصيص

كارت رقم ٢٢


كارت وصف إعادة تخصيص

الطيران : محور طريق ١٢٩ - أسبوط المرابي

المملكة الطائر للأرض : إعادة ترقية


نوع المنشأ : أرض عشية


المساحة الكثرية : ٢٠ ١٤ ٢٨٠٠٠ م^٢



رقم	وصف	مساحة
1	أرض عشية	٢٠ ١٤ ٢٨٠٠٠ م ^٢
2	أرض عشية	٢٠ ١٤ ٢٨٠٠٠ م ^٢

نقط	الإحداثيات	
	E	N
١	٤٨٢٧٨٠,٤٥٢٢	٦٥٨٤٠٠,٢١٨٥
٢	٤٨٢٨٨٠,٤٤١٣	٦٥٨٤٠٠,٢٠٧٦
٣	٤٨٢٩٨٠,٤٣٠٤	٦٥٨٤٠٠,١٩٦٧
٤	٤٨٣٠٨٠,٤١٩٥	٦٥٨٤٠٠,١٨٥٨





36

Ministry of Agriculture
الوزارة

٩٦

كرت وصف ترزح ملكية



كرت رقم ٢٣

كرت وصف ترزح ملكية

الضمان : اصدار بطون ملكية - الضمان المشترك

المساحة المقادير بالكرت : المصاحف موزعة

نوع التملك : ارض اقطاع وارض ارضي زراعية

المساحة التقريرية : ٢٣٧٦٨٠ م^٢

نوع التملك : ارض اقطاع وارض ارضي زراعية

المساحة المقادير بالكرت : المصاحف موزعة

نوع التملك : ارض اقطاع وارض ارضي زراعية

COMPARISON TABLE PART 1

POINT	EASTING	NORTHING
1	479429.079	1097024.379
2	479429.079	1097024.379
3	479429.079	1097024.379
4	479429.079	1097024.379
5	479429.079	1097024.379
6	479429.079	1097024.379
7	479429.079	1097024.379
8	479429.079	1097024.379
9	479429.079	1097024.379
10	479429.079	1097024.379

الارض من التملك	المساحة (م ^٢)	الاستخدام ارضي	نوع التملك	المساحة المقادير بالكرت
الارض من التملك <td>٢٣٧٦٨٠ م^٢</td> <td>الارض من التملك</td> <td>ارض اقطاع وارض ارضي زراعية</td> <td>٢٣٧٦٨٠ م^٢</td>	٢٣٧٦٨٠ م ^٢	الارض من التملك	ارض اقطاع وارض ارضي زراعية	٢٣٧٦٨٠ م ^٢
المساحة المقادير بالكرت <td>٢٣٧٦٨٠ م^٢</td> <td>المساحة المقادير بالكرت <td>المساحة المقادير بالكرت <td>٢٣٧٦٨٠ م^٢</td> </td></td>	٢٣٧٦٨٠ م ^٢	المساحة المقادير بالكرت <td>المساحة المقادير بالكرت <td>٢٣٧٦٨٠ م^٢</td> </td>	المساحة المقادير بالكرت <td>٢٣٧٦٨٠ م^٢</td>	٢٣٧٦٨٠ م ^٢
المساحة المقادير بالكرت <td>٢٣٧٦٨٠ م^٢</td> <td>المساحة المقادير بالكرت <td>المساحة المقادير بالكرت <td>٢٣٧٦٨٠ م^٢</td> </td></td>	٢٣٧٦٨٠ م ^٢	المساحة المقادير بالكرت <td>المساحة المقادير بالكرت <td>٢٣٧٦٨٠ م^٢</td> </td>	المساحة المقادير بالكرت <td>٢٣٧٦٨٠ م^٢</td>	٢٣٧٦٨٠ م ^٢
المساحة المقادير بالكرت <td>٢٣٧٦٨٠ م^٢</td> <td>المساحة المقادير بالكرت <td>المساحة المقادير بالكرت <td>٢٣٧٦٨٠ م^٢</td> </td></td>	٢٣٧٦٨٠ م ^٢	المساحة المقادير بالكرت <td>المساحة المقادير بالكرت <td>٢٣٧٦٨٠ م^٢</td> </td>	المساحة المقادير بالكرت <td>٢٣٧٦٨٠ م^٢</td>	٢٣٧٦٨٠ م ^٢



محمد بن عبد العزيز

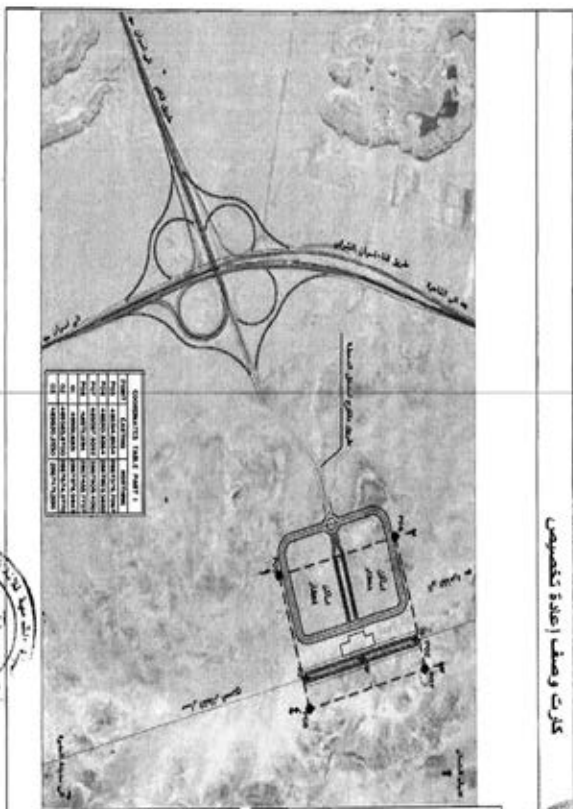

٥٦

مركز المساحة
القاهرة

١٦

كارت وصف | قطعة تقسيم

كارت رقم ٢٤



NO.	DESCRIPTION	AREA (SQ. M)
1	مبنى	1000
2	مسطحة	2000
3	مركز تقسيم	500
4	إجمالي	3500

الرقم من التقسيم والقطعة	المساحة (م ^٢) المقطوع	التقاسم	القطاعات	
			E	N
١٠	٢,١٧٨,٠٠٠	أرض المساحة	١٨٨٣٤,٨٩٥	٨١٧٣٧٩,٧٠٧
٢	٢,١٧٨,٠٠٠	أرض المساحة	١٥٩٢٠,١٨١	٨١٧٨٠,٣٣٥
٣	٢,١٧٨,٠٠٠	أرض المساحة	١٤٨٥٩٧,٩٠١	٨١٧٩٠,٤٠٠
٤	٢,١٧٨,٠٠٠	أرض المساحة	١٤٨٧١,١٧٤	٨١٧١٥٥,٧٨٧



٢٤ كارت



٤٦

الهيئة العامة للغيازة
مصر

٩٤٦

كرت وصف إعادة تخصيص



كرت رقم ٢٥

كرت وصف إعادة تخصيص

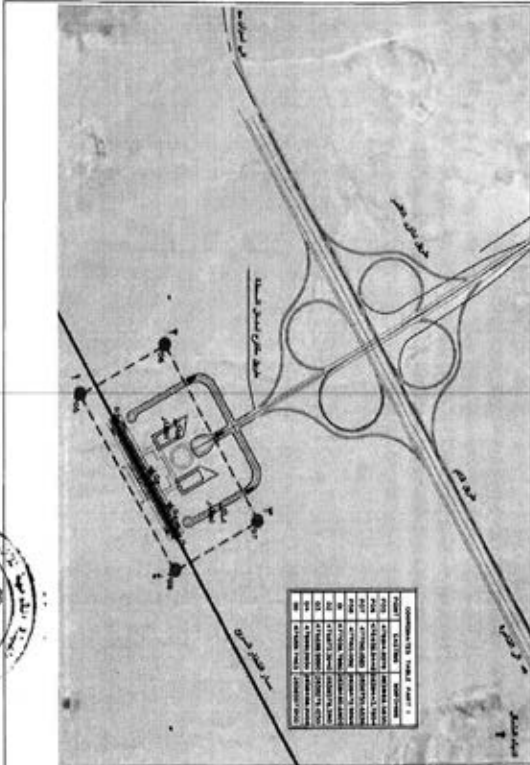
المحور ١ : محور طريق قنا - الأقصر الصحراوي الشرقي ومطبخ
الأقصر الدولي

المساحة الظاهر للأرض : أملاك دورية

نوع المنشأ : أرض فضاء

نوع الترخيص : ٢٠٠٣٠٠٠٠

رقم الترخيص	٢٠٠٣٠٠٠٠
مساحة الترخيص	٢٠٠٣٠٠٠٠
الفرص من استحداثها	المساحة (٢١)
بالخصخصة	٢٠٠٣٠٠٠٠
التأهيل مساحه الاقصر	أرض فضاء



نقطه	الاصطفيات	
	E	N
1	487112.8746	487113.7628
2	487112.8746	487112.8746
3	487112.8746	487112.8746
4	487112.8746	487112.8746



م. ص. ح. ٥

٢٥٦
٧٦٦٧٦



الهيئة العامة
لإدارة الأراضي
بمصر

١٤١٥

كارت وصف اعادة تخصيص



كارت رقم ١

كارت وصف اعادة تخصيص
الطيران : محور محطة قنا للقطر السريع
المحطة الظاهر للأرض امداء بركة
نوع التمثيل : ارض قضاة
المساحة الكبريئة : ٢٥ ٢٨٥٢٤٣٥

الارض من استعانة بخطوط	المساحة (م ²)	الاعتماد قطري	رقم الترميز المساحة القطري كرج سنجيا
القطر السريع	٢ ٢٨٥٢٤٣٥	ارض ابناء	٢ ٢٨٥٢٤٣٥
الامتدادات			
المثل	E	N	
١	٤٨٨٨٧,٤٠٢٢	٣٨١٣٧,٠٣٦٨	
٢	٤٨٤٣٤,٣٦١٢	٣٨١٣٧,٥٠٨٥	
٣	٤٨٠٠٤,٩٠٢١	٣٨١٣٧,٩٨٠٨	
٤	٤٨٥٣٤,٣٧٤٤	٣٨١٣٧,٥٠٨٥	

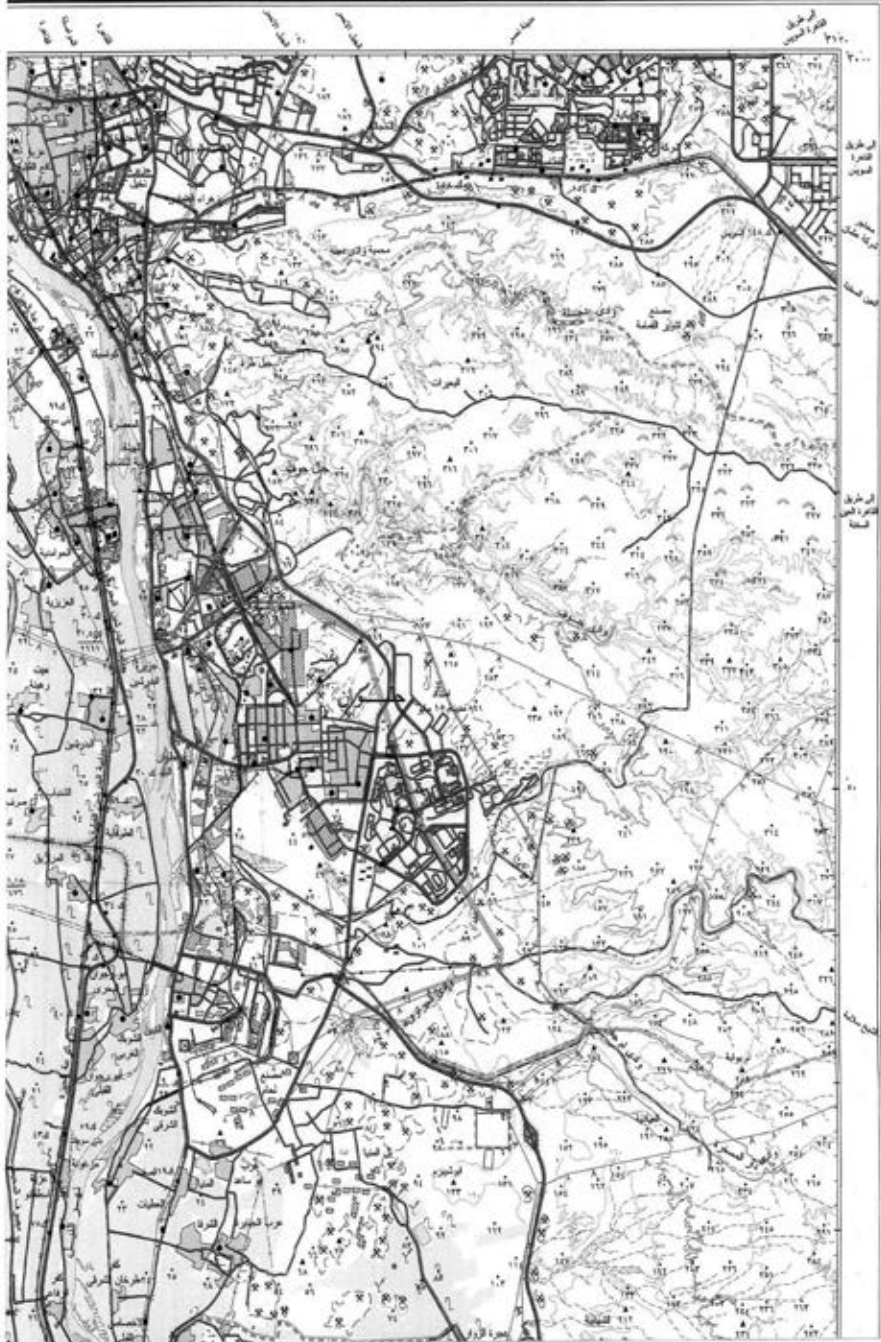


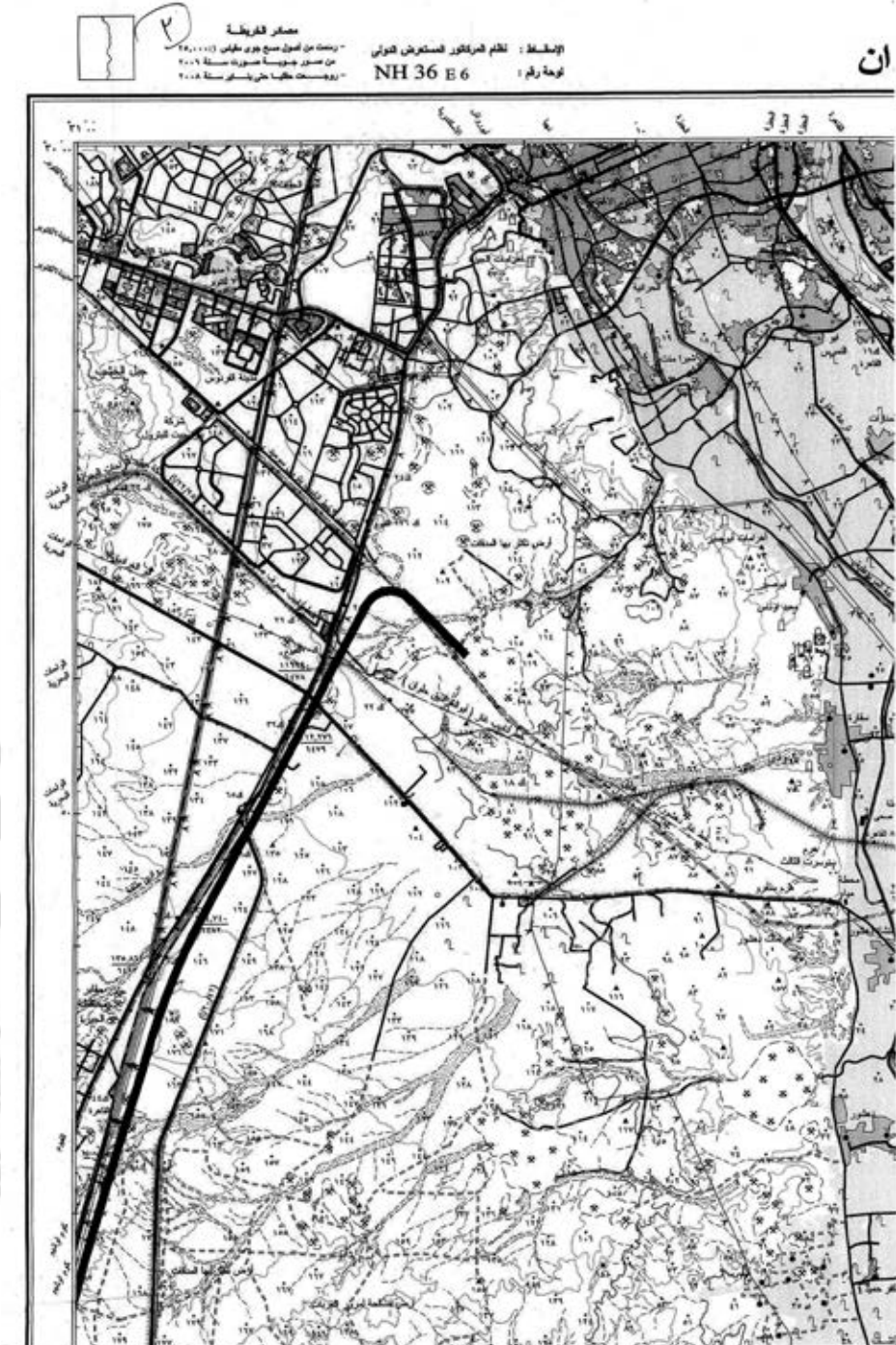
حاصل صحتي



حلو

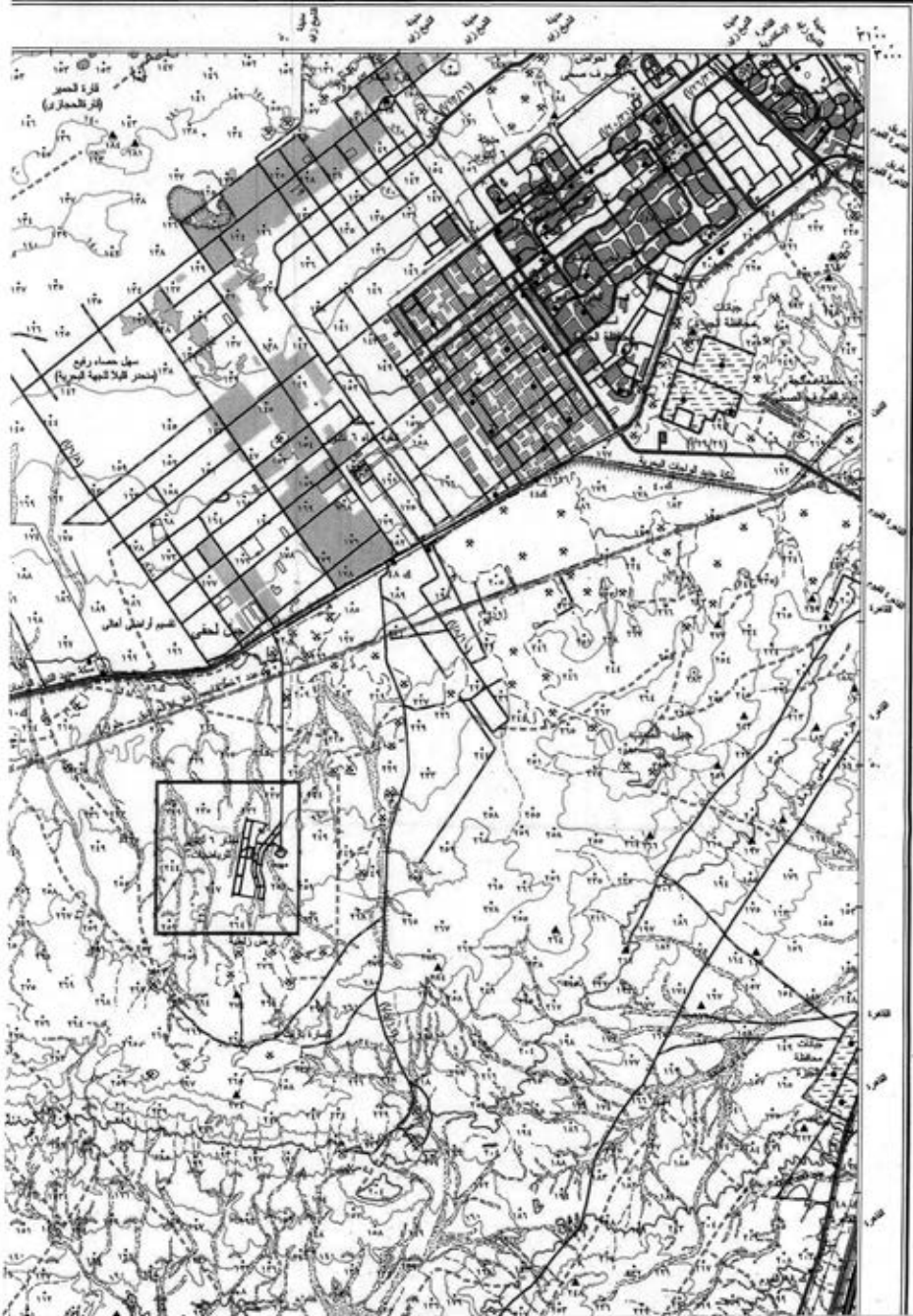
١/٥١ جمهورية مصر العربية العدد ٩ مكرر هـ

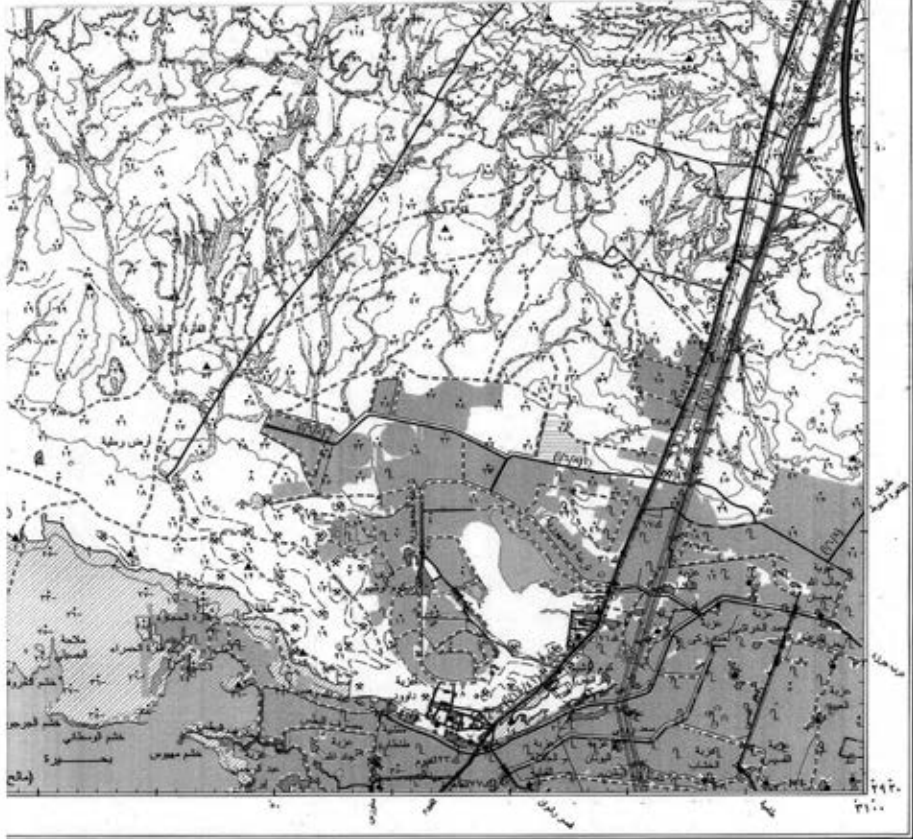




جبل ق

جمهورية مصر العربية





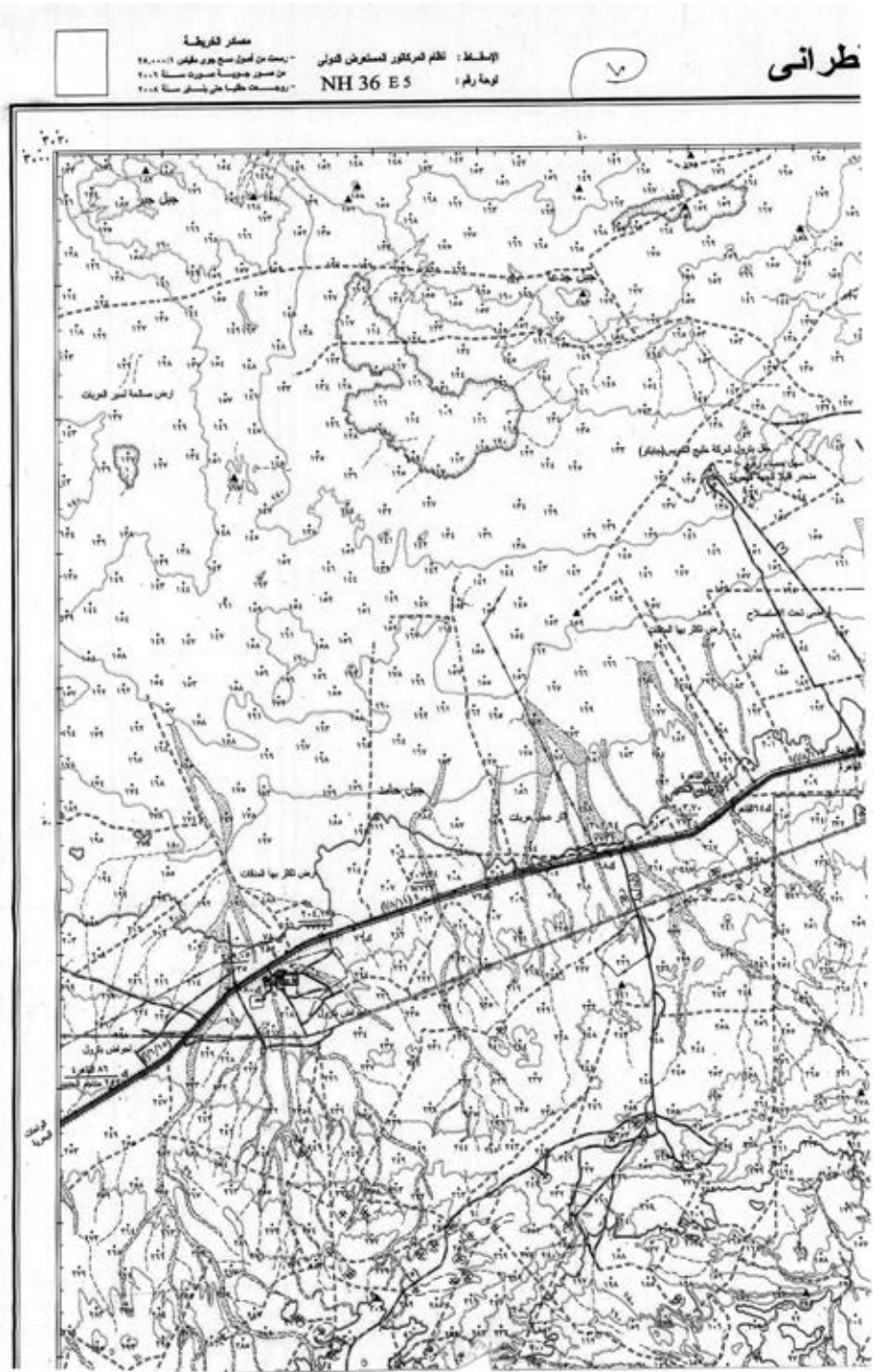
رسم وتخطيط دائرة لخدمة العسكرية سنة ٢٠٠٩ (١٠٠٠/١٠٠٠)

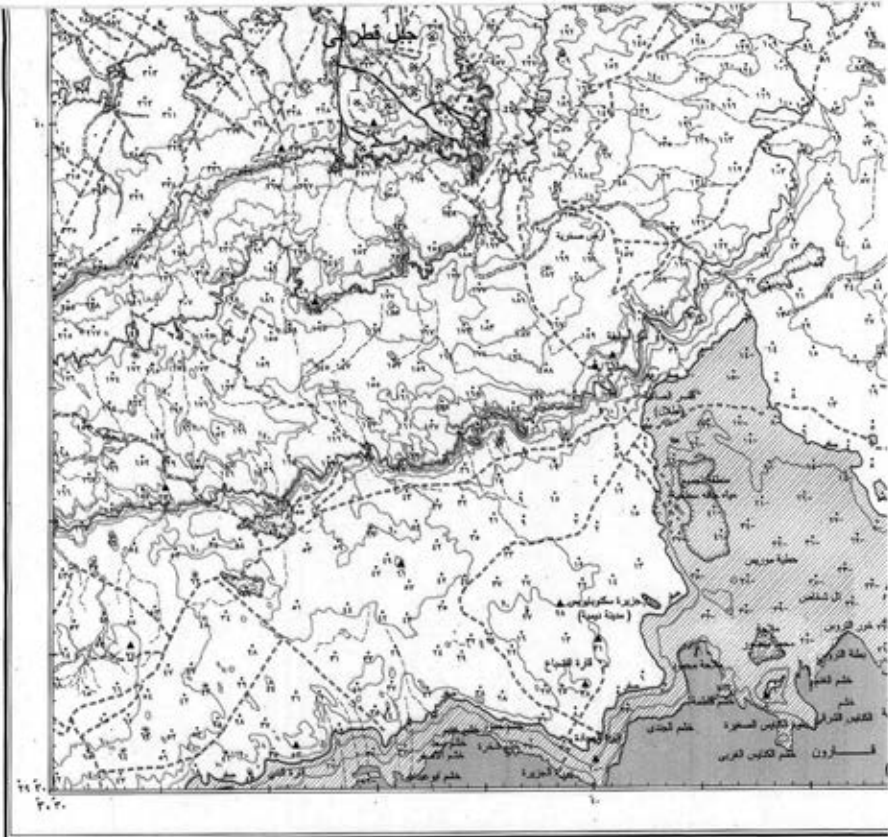
٢٠٠٠ متر
١
٢
٣
٤
٥
٦
٧
٨
٩
١٠
١١
١٢
١٣
١٤
١٥
١٦
١٧
١٨
١٩
٢٠
٢١
٢٢
٢٣
٢٤
٢٥
٢٦
٢٧
٢٨
٢٩
٣٠
٣١
٣٢
٣٣
٣٤
٣٥
٣٦
٣٧
٣٨
٣٩
٤٠
٤١
٤٢
٤٣
٤٤
٤٥
٤٦
٤٧
٤٨
٤٩
٥٠

١- لخط جوي رسمية ٢- لخط ملكيات ٣- لخط لخدمة (١٠٠٠٠)	٤- لخط جوي رسمية ٥- لخط ملكيات ٦- لخط لخدمة (١٠٠٠٠)	٧- لخط جوي رسمية ٨- لخط ملكيات ٩- لخط لخدمة (١٠٠٠٠)	١٠- لخط جوي رسمية ١١- لخط ملكيات ١٢- لخط لخدمة (١٠٠٠٠)	١٣- لخط جوي رسمية ١٤- لخط ملكيات ١٥- لخط لخدمة (١٠٠٠٠)	١٦- لخط جوي رسمية ١٧- لخط ملكيات ١٨- لخط لخدمة (١٠٠٠٠)	١٩- لخط جوي رسمية ٢٠- لخط ملكيات ٢١- لخط لخدمة (١٠٠٠٠)	٢٢- لخط جوي رسمية ٢٣- لخط ملكيات ٢٤- لخط لخدمة (١٠٠٠٠)	٢٥- لخط جوي رسمية ٢٦- لخط ملكيات ٢٧- لخط لخدمة (١٠٠٠٠)	٢٨- لخط جوي رسمية ٢٩- لخط ملكيات ٣٠- لخط لخدمة (١٠٠٠٠)	٣١- لخط جوي رسمية ٣٢- لخط ملكيات ٣٣- لخط لخدمة (١٠٠٠٠)	٣٤- لخط جوي رسمية ٣٥- لخط ملكيات ٣٦- لخط لخدمة (١٠٠٠٠)	٣٧- لخط جوي رسمية ٣٨- لخط ملكيات ٣٩- لخط لخدمة (١٠٠٠٠)	٤٠- لخط جوي رسمية ٤١- لخط ملكيات ٤٢- لخط لخدمة (١٠٠٠٠)	٤٣- لخط جوي رسمية ٤٤- لخط ملكيات ٤٥- لخط لخدمة (١٠٠٠٠)	٤٦- لخط جوي رسمية ٤٧- لخط ملكيات ٤٨- لخط لخدمة (١٠٠٠٠)	٤٩- لخط جوي رسمية ٥٠- لخط ملكيات ٥١- لخط لخدمة (١٠٠٠٠)	٥٢- لخط جوي رسمية ٥٣- لخط ملكيات ٥٤- لخط لخدمة (١٠٠٠٠)	٥٥- لخط جوي رسمية ٥٦- لخط ملكيات ٥٧- لخط لخدمة (١٠٠٠٠)	٥٨- لخط جوي رسمية ٥٩- لخط ملكيات ٦٠- لخط لخدمة (١٠٠٠٠)	٦١- لخط جوي رسمية ٦٢- لخط ملكيات ٦٣- لخط لخدمة (١٠٠٠٠)	٦٤- لخط جوي رسمية ٦٥- لخط ملكيات ٦٦- لخط لخدمة (١٠٠٠٠)	٦٧- لخط جوي رسمية ٦٨- لخط ملكيات ٦٩- لخط لخدمة (١٠٠٠٠)	٧٠- لخط جوي رسمية ٧١- لخط ملكيات ٧٢- لخط لخدمة (١٠٠٠٠)	٧٣- لخط جوي رسمية ٧٤- لخط ملكيات ٧٥- لخط لخدمة (١٠٠٠٠)	٧٦- لخط جوي رسمية ٧٧- لخط ملكيات ٧٨- لخط لخدمة (١٠٠٠٠)	٧٩- لخط جوي رسمية ٨٠- لخط ملكيات ٨١- لخط لخدمة (١٠٠٠٠)	٨٢- لخط جوي رسمية ٨٣- لخط ملكيات ٨٤- لخط لخدمة (١٠٠٠٠)	٨٥- لخط جوي رسمية ٨٦- لخط ملكيات ٨٧- لخط لخدمة (١٠٠٠٠)	٨٨- لخط جوي رسمية ٨٩- لخط ملكيات ٩٠- لخط لخدمة (١٠٠٠٠)	٩١- لخط جوي رسمية ٩٢- لخط ملكيات ٩٣- لخط لخدمة (١٠٠٠٠)	٩٤- لخط جوي رسمية ٩٥- لخط ملكيات ٩٦- لخط لخدمة (١٠٠٠٠)	٩٧- لخط جوي رسمية ٩٨- لخط ملكيات ٩٩- لخط لخدمة (١٠٠٠٠)	١٠٠- لخط جوي رسمية ١٠١- لخط ملكيات ١٠٢- لخط لخدمة (١٠٠٠٠)
--	--	--	---	---	---	---	---	---	---	---	---	---	---	---	---	---	---	---	---	---	---	---	---	---	---	---	---	---	---	---	---	---	--

ملحوظة - خطوط الترانزيت والخطوط الجوية والبحرية
والخطوط الحديدية والخطوط الجوية والبحرية





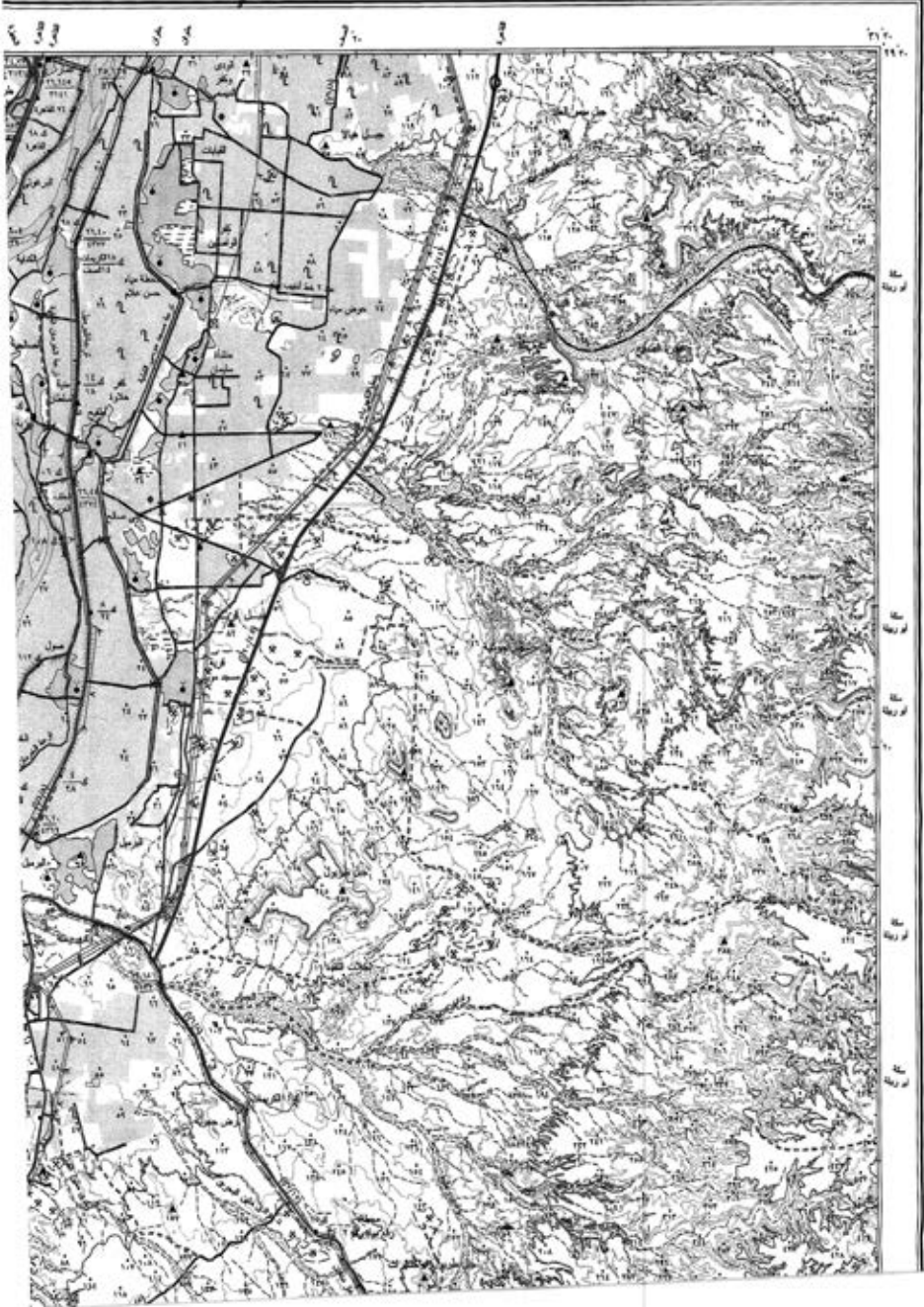


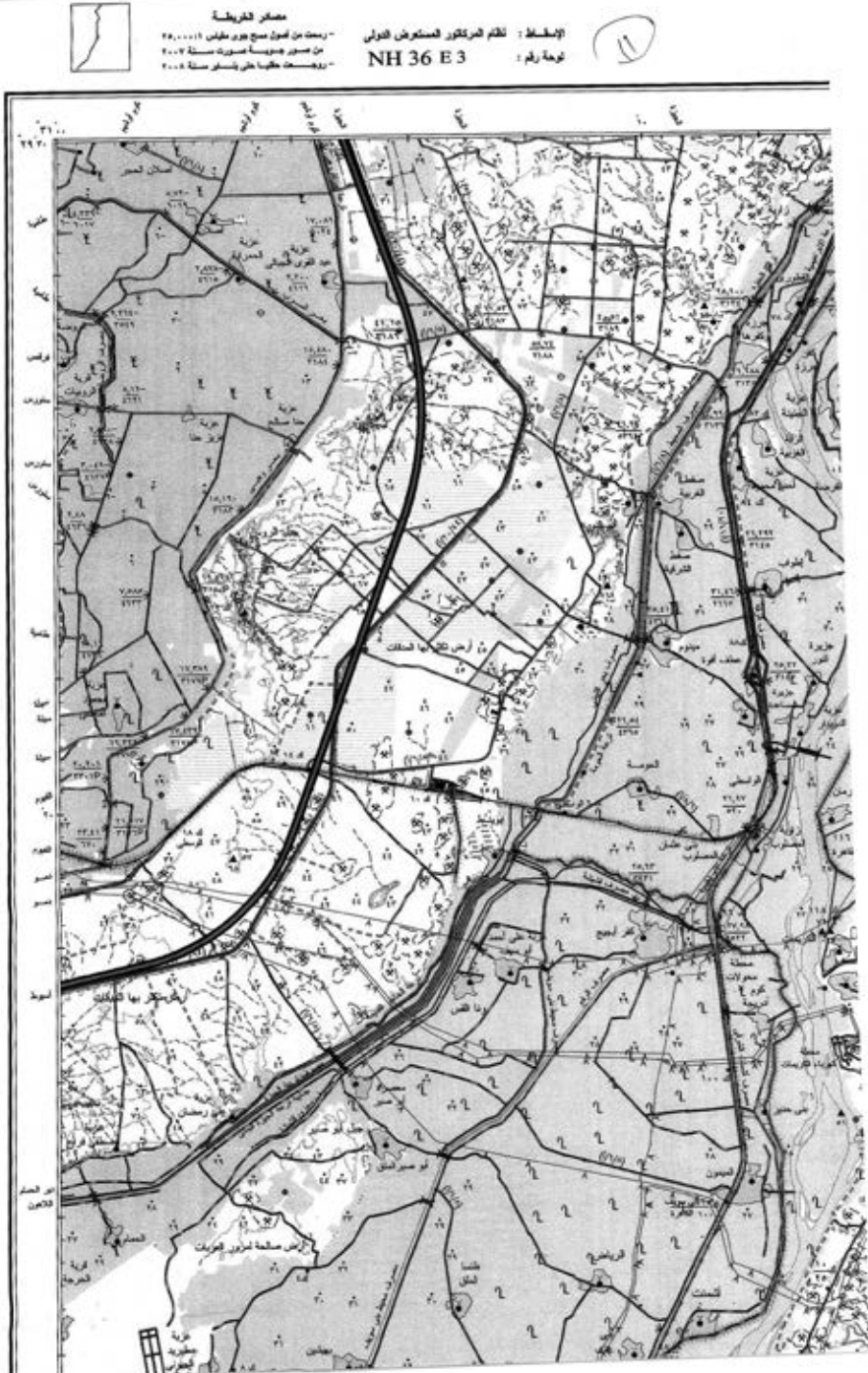
ملاحظة: الخطوط الاضداد في مناطق المياه لهذا وجهت



بنى سويف


جمهورية مصر العربية (٩٨)

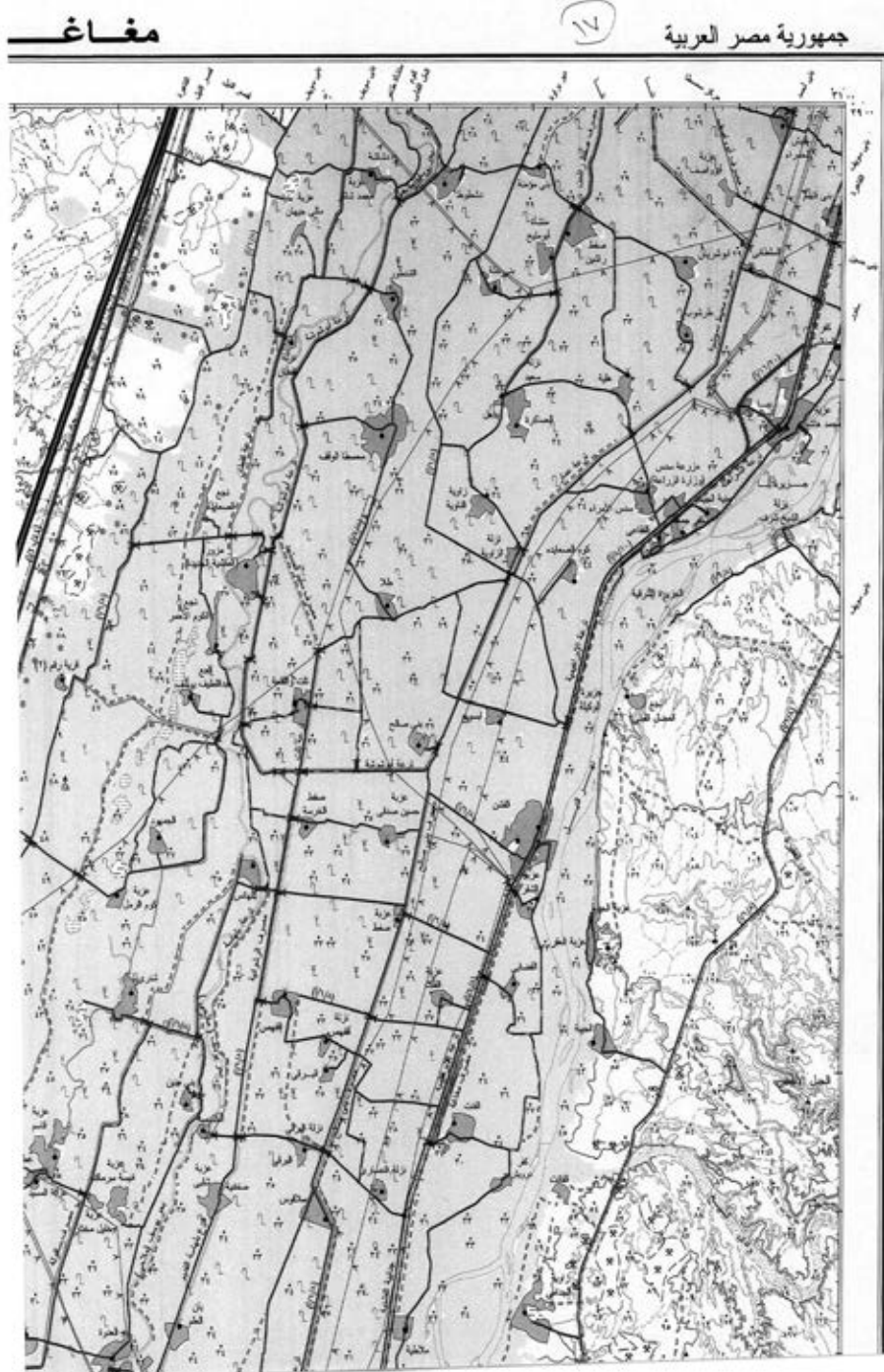


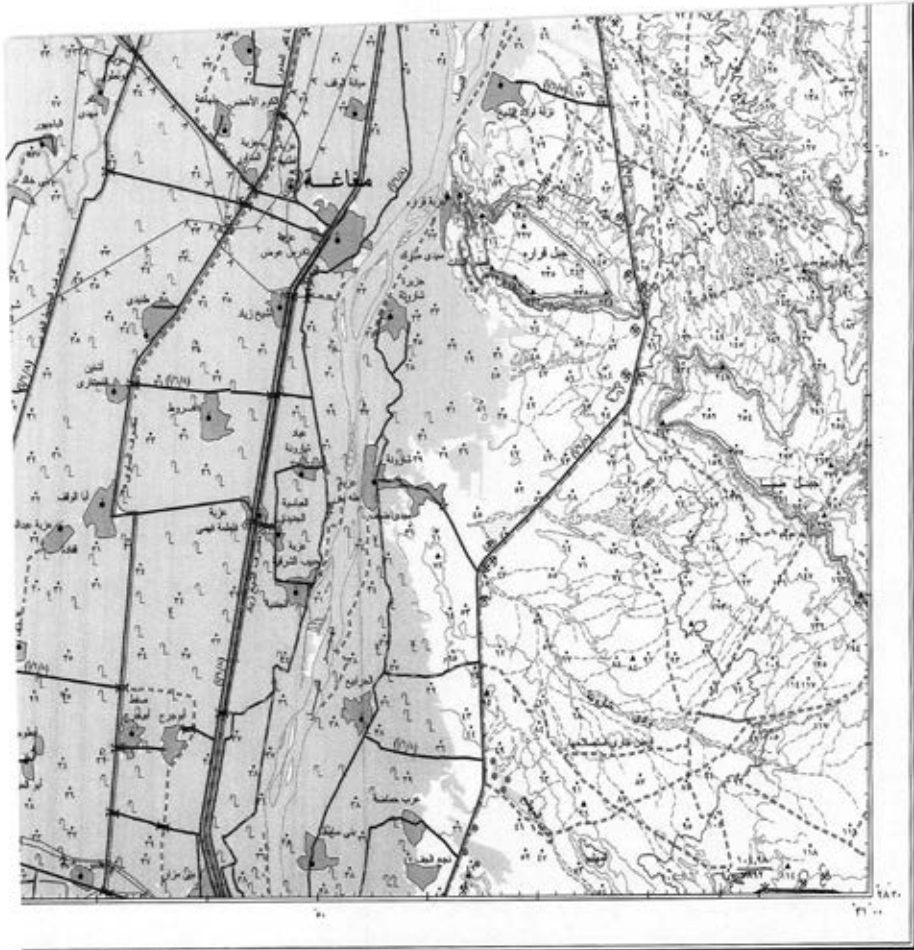


القيوم

جمهورية مصر العربية (١٢)







مناطق الرسم ١٧

٢٠٠٠ متر

القرى	الحدود الإدارية
الحدود البلدية	الحدود الإقليمية
الحدود المحافظة	الحدود القومية
الحدود الدولية	



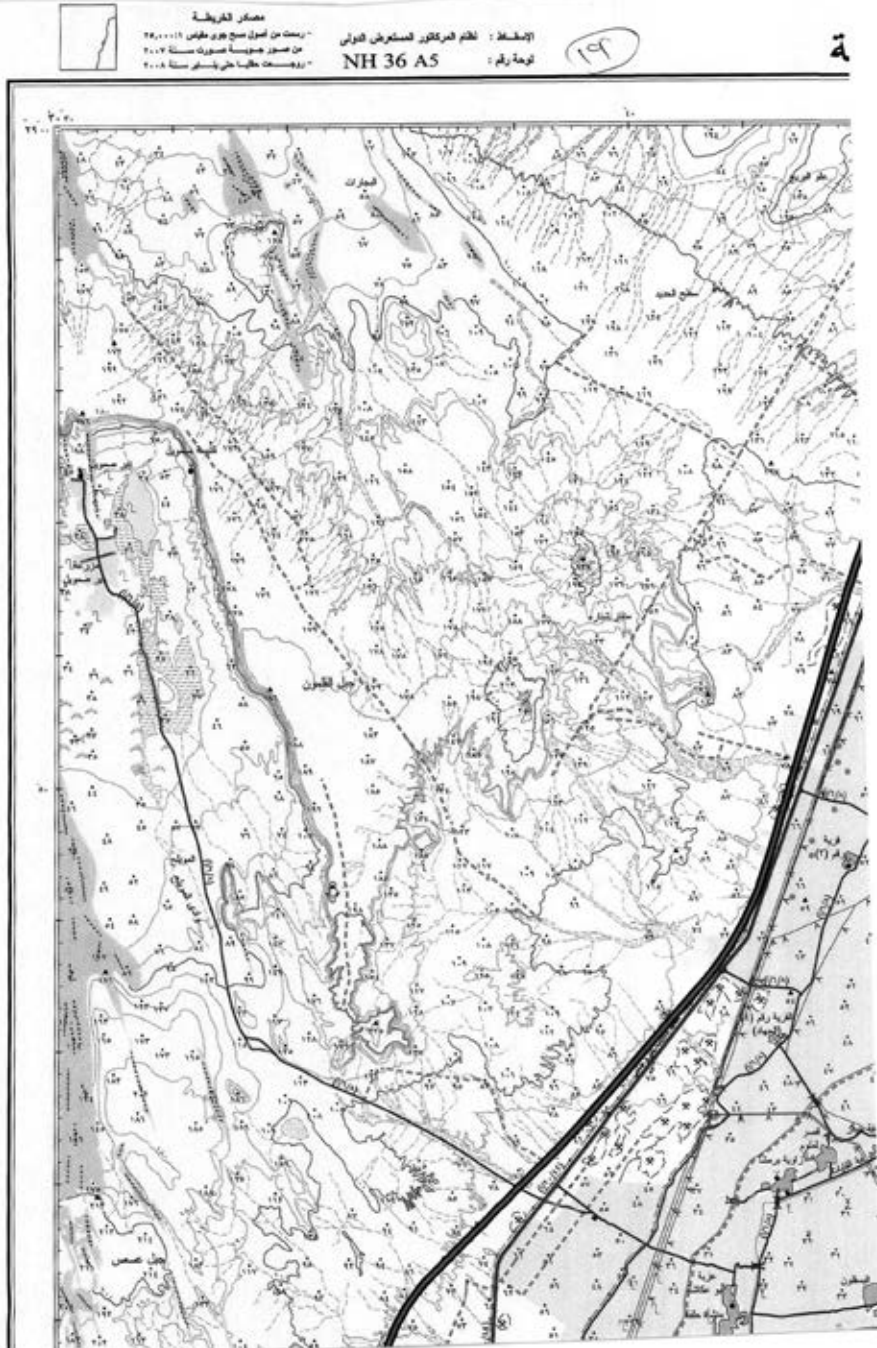
مناطق

رسمت وطبعت بإدارة التسمية العسكرية سنة ٢٠٠١ (١٣٠٤ هـ)

١٨

١- خط جوارسية - ١- تقاطع مدينت	١- حدود دولية - ١- منطقة - ١- فر منطقة	١- طريق لوكسور - ١- طريق في القوس
٢- تقاطع مدينت (تقسيم)	٢- حدود إقليمية - ٢- منطقة	٢- طريق مرسوف (إسكندرية - بورسعيد)
٣- تقاطع إقليمي (إقليم)	٣- حدود المحافظة	٣- طريق مهنه أو مسندوه
٤- تقاطع قومية	٤- خط تقاطع - ٤- قومية	٤- سبل مسندوه كورنيك
٥- تقاطع دولية	٥- مجلس إقليمي بمسندوه القومية	٥- عرب المسود مسندوه كورنيك
٦- تقاطع دولية - ٦- قومية	٦- مسندوه - ٦- مجلس مسندوه	٦- عرض القلي / عرض قريش / إلفك
٧- تقاطع دولية - ٧- قومية	٧- مسندوه - ٧- مجلس مسندوه	٧- عرض القلي / عرض قريش / إلفك
٨- تقاطع دولية - ٨- قومية	٨- مسندوه - ٨- مجلس مسندوه	٨- مسندوه جديسة ذات المسندوه مسندوه
٩- تقاطع دولية - ٩- قومية	٩- مسندوه - ٩- مجلس مسندوه	٩- مسندوه جديسة ذات إلفك مسندوه
١٠- تقاطع دولية - ١٠- قومية	١٠- مسندوه - ١٠- مجلس مسندوه	١٠- مسندوه جديسة شقيقة في مسندوه
١١- تقاطع دولية - ١١- قومية	١١- مسندوه - ١١- مجلس مسندوه	١١- منطقة - ١- مدينت - ١- مدينت
١٢- تقاطع دولية - ١٢- قومية	١٢- مسندوه - ١٢- مجلس مسندوه	١٢- مسندوه - ١٢- مدينت

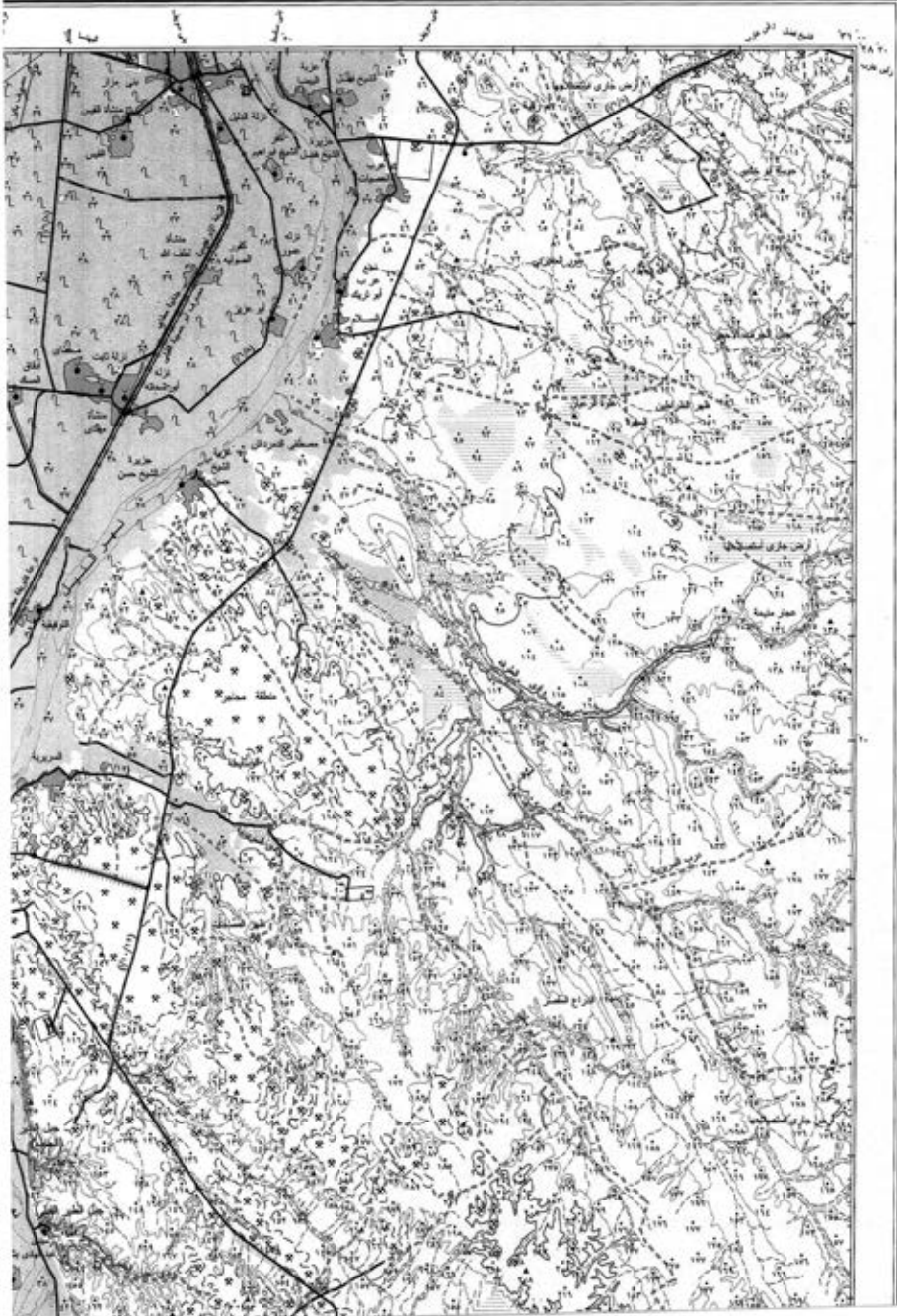
ملحوظة: خطوط القريش والحدود القومية والحدود الدولية العسكرية الجديدة بتقسيم المسندوه بمسندوه




المنيا

٥١

جمهورية مصر العربية





رسم وتخطيط دائرة المصحة العسكرية سنة ٢٠١٠ (١٤٣١هـ)

١:٠٠٠٠ مقياس

شمال

٢٢

١- خط جدارية - ٢- خط ممتلكات ممتلكات استعمارية (روماني) خط المزارع (مكتسب) خط ممتلكات عسكرية	١- خط ممتلكات - حرمات غير ممتلكات - قرية ممتلكات ممتلكات قديمة / مزارع ممتلكات ممتلكات - ممتلكات - غير ممتلكات ممتلكات ممتلكات - ممتلكات - ممتلكات	١- خط ممتلكات - ٢- خط ممتلكات ممتلكات ممتلكات ممتلكات ممتلكات ممتلكات ممتلكات ممتلكات ممتلكات ممتلكات	١- خط ممتلكات - ٢- خط ممتلكات ممتلكات ممتلكات ممتلكات ممتلكات ممتلكات ممتلكات ممتلكات ممتلكات ممتلكات	١- خط ممتلكات - ٢- خط ممتلكات ممتلكات ممتلكات ممتلكات ممتلكات ممتلكات ممتلكات ممتلكات ممتلكات ممتلكات	١- خط ممتلكات - ٢- خط ممتلكات ممتلكات ممتلكات ممتلكات ممتلكات ممتلكات ممتلكات ممتلكات ممتلكات ممتلكات	١- خط ممتلكات - ٢- خط ممتلكات ممتلكات ممتلكات ممتلكات ممتلكات ممتلكات ممتلكات ممتلكات ممتلكات ممتلكات	١- خط ممتلكات - ٢- خط ممتلكات ممتلكات ممتلكات ممتلكات ممتلكات ممتلكات ممتلكات ممتلكات ممتلكات ممتلكات	١- خط ممتلكات - ٢- خط ممتلكات ممتلكات ممتلكات ممتلكات ممتلكات ممتلكات ممتلكات ممتلكات ممتلكات ممتلكات
---	---	--	--	--	--	--	--	--

ملحوظة: خطوط التلال والعيون والآبار والعيون
المنخفضة المرسومة بالنقطة المثلثية



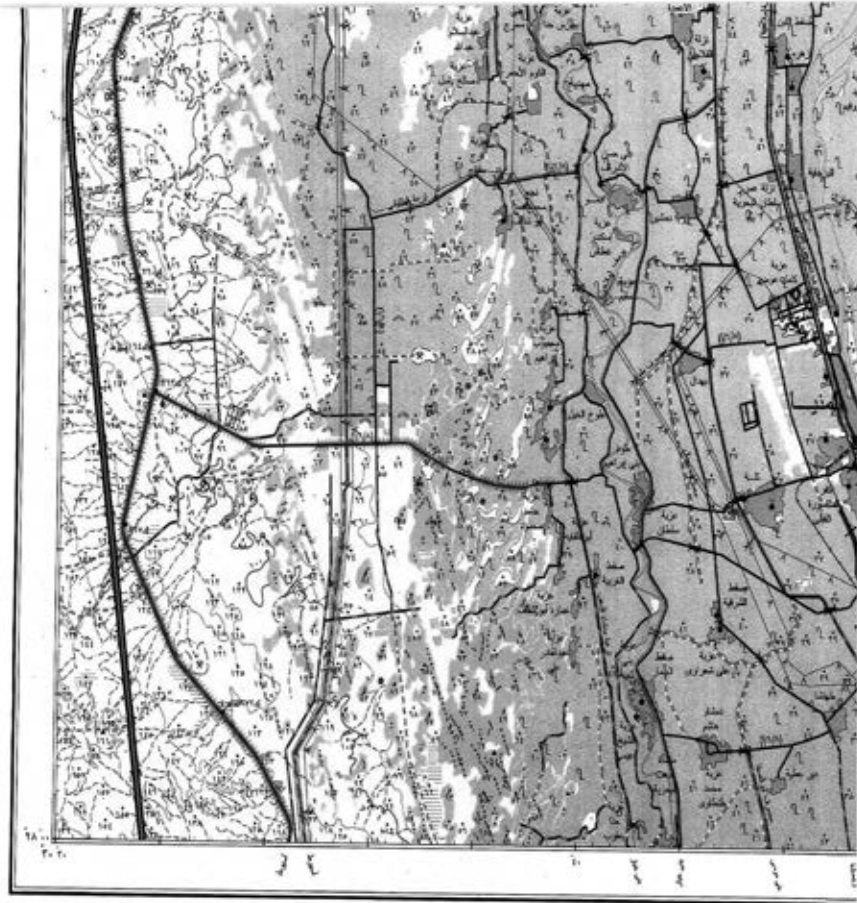


مقياس الخريطة
- رسمت من الصور الجوية بتاريخ ٢٨.٠.٠٠١
- من الصور الجوية المصرية لسنة ٢٠٠٨
- ريوستت طبقا على بنسبة سنة ٢٠٠٩

الإحداثيات : نظام المراكز المستعرض الدولي
NH 36 A 2

لوحة رقم ١





٤٤

الرقم ١٠٠٠٠٠٠٠٠
١ ٢ ٣ ٤ ٥ ٦ ٧ ٨ ٩ ١٠

رموز الجداول	
رمز	الوصف
	طريق
	حدود
	مياه
	مبان
	كهرباء
	سكك حديد
	قنوات
	صرف
	غابات
	أعمدة
	آبار
	أبراج
	أبراج صليبية
	أبراج صليبية دائرية
	أبراج صليبية مربعة
	أبراج صليبية مثلثية
	أبراج صليبية دائرية مع صليب
	أبراج صليبية مربعة مع صليب
	أبراج صليبية مثلثية مع صليب
	أبراج صليبية دائرية مع صليب ومربع
	أبراج صليبية مربعة مع صليب ودائرة
	أبراج صليبية مثلثية مع صليب ودائرة
	أبراج صليبية دائرية مع صليب ومربع
	أبراج صليبية مربعة مع صليب ودائرة
	أبراج صليبية مثلثية مع صليب ودائرة
	أبراج صليبية دائرية مع صليب ومربع ومثلث
	أبراج صليبية مربعة مع صليب ودائرة ومثلث
	أبراج صليبية مثلثية مع صليب ودائرة ومربع
	أبراج صليبية دائرية مع صليب ومربع ومثلث وماس
	أبراج صليبية مربعة مع صليب ودائرة ومثلث وماس
	أبراج صليبية مثلثية مع صليب ودائرة ومربع وماس
	أبراج صليبية دائرية مع صليب ومربع ومثلث وماس ونجمة
	أبراج صليبية مربعة مع صليب ودائرة ومثلث وماس ونجمة
	أبراج صليبية مثلثية مع صليب ودائرة ومربع وماس ونجمة
	أبراج صليبية دائرية مع صليب ومربع ومثلث وماس ونجمة وقمر
	أبراج صليبية مربعة مع صليب ودائرة ومثلث وماس ونجمة وقمر
	أبراج صليبية مثلثية مع صليب ودائرة ومربع وماس ونجمة وقمر
	أبراج صليبية دائرية مع صليب ومربع ومثلث وماس ونجمة وقمر وصليب
	أبراج صليبية مربعة مع صليب ودائرة ومثلث وماس ونجمة وقمر وصليب
	أبراج صليبية مثلثية مع صليب ودائرة ومربع وماس ونجمة وقمر وصليب
	أبراج صليبية دائرية مع صليب ومربع ومثلث وماس ونجمة وقمر وصليب وقمر
	أبراج صليبية مربعة مع صليب ودائرة ومثلث وماس ونجمة وقمر وصليب وقمر
	أبراج صليبية مثلثية مع صليب ودائرة ومربع وماس ونجمة وقمر وصليب وقمر
	أبراج صليبية دائرية مع صليب ومربع ومثلث وماس ونجمة وقمر وصليب وقمر وقمر
	أبراج صليبية مربعة مع صليب ودائرة ومثلث وماس ونجمة وقمر وصليب وقمر وقمر
	أبراج صليبية مثلثية مع صليب ودائرة ومربع وماس ونجمة وقمر وصليب وقمر وقمر

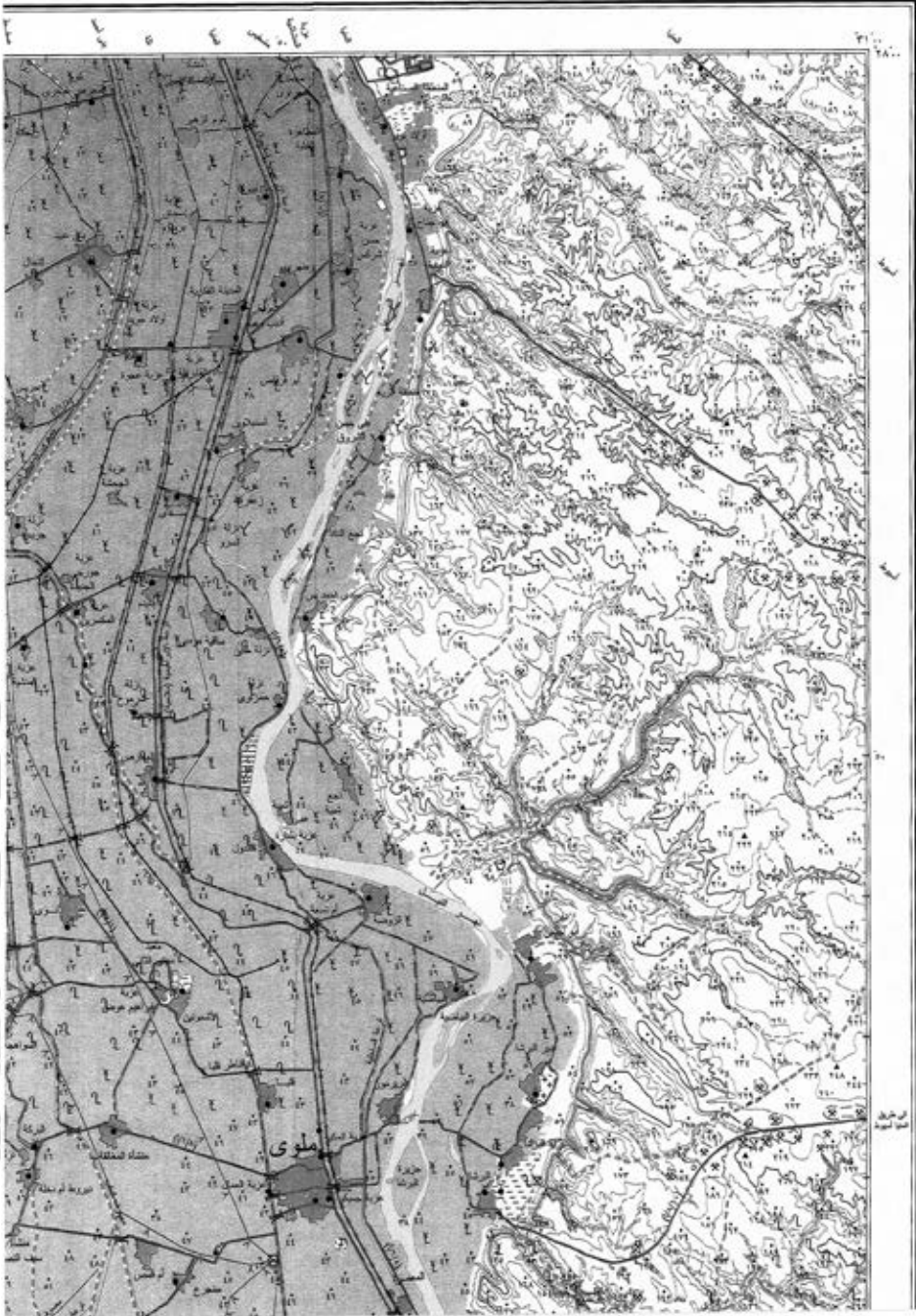
مخرقة : أقيمت لإعطاء في مناطق المياه أيتها وجهت




مل

٥٥

جمهورية مصر العربية





رسمك وضعت بإدارة المساحة العسكرية سنة ٢٠١٠ (٢٠١٠/٢٠١٠)

مقياس
١:٠٠٠٠
٢ ١ ٠ ١ ٢

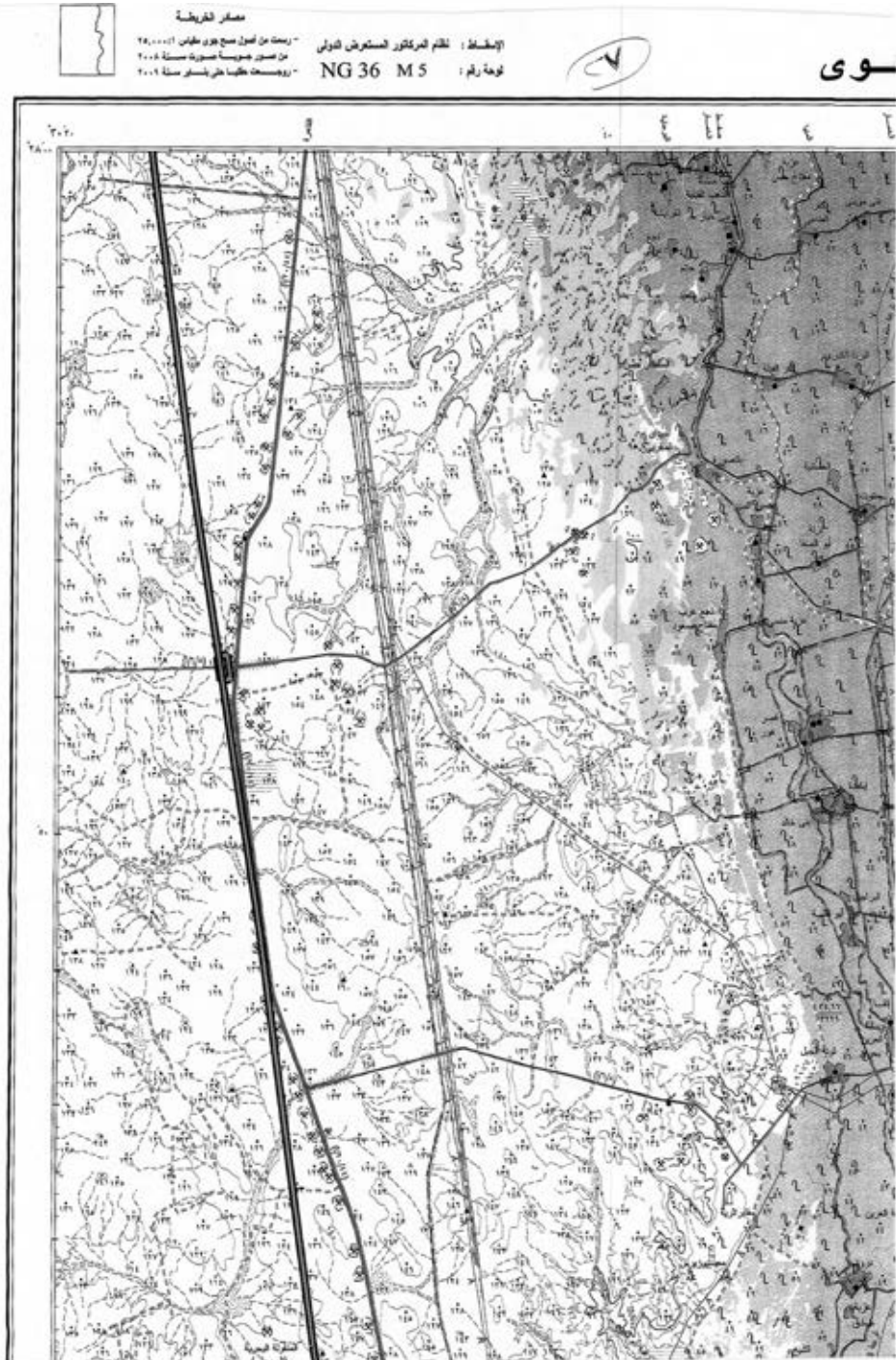
شمال

٢٩

١- تقطع جود بوسية - ٢- تقطع مكناسك	حدود توارنة - ١- منطقة ٢ - ٣- منطقة ٤	طريق لوكسفراف بوزمرا في الوسط
٣- تقطع لاسموية (ريوسون)	حدود توارنة - ١- منطقة ٢ - ٣- منطقة ٤	طريق بوسوف (إسناك في غربها)
٤- تقطع لراحيح (بالشعر)	حدود المصالحات	طريقين مهيمنة أو مستوية
٥- تقطع براصحة تارسة	شعاع ١- مكناسة - ٢- طارسية	خط مستقيم للرياحات
٦- جوما مكناسة - جوما غير مكناسة - قنارة	مجالس لقرية بالمسوية الطبيعية	أرض المسطح للرياحات
٧- لركسة / منطقة واحدة / أسرى	مستراح - مغلقتين مستراحين	الغرض لثاني / عرض الرصيف / لثلاث
٨- مكناسك لومعاصر - ١- منطقة ٢ - ٣- منطقة ٤	مسجد - الكنيسة - مدرسة	الغرض لثاني / عرض الرصيف / أربعة
٩- أرض مكناسك - مكناسك	مستراح مسطحين / مسطحين / مستوية	مسلك خطية ذات إتساع متساوي
١٠- كسور / تقطع	مسور حوضي / مسور مسك	مسلك خطية لوزنكية ذات إتساع متساوي
١١- مكناسك مسود منطقة - مكناسة بشان	خطوط القنور الكهرومائية (طبي أراج)	مسلك خطية شبيهة أو مستوية
١٢- مسرح مكناسك - المسجون طوارون	خطوط القنور الكهرومائية (طبي أعماد)	١- منطقة ٢ - رصيف ٣ - ميسلون
١٣- مسرح مكناسك في مكناسك	خطوط القنور الكهربائي	خطوط أنابيب

ملحوظة : خطوط القنور والخطوط الجوية والخطوط البحرية
المسكونة هي عبارة عن خطوط القنور الكهربائي

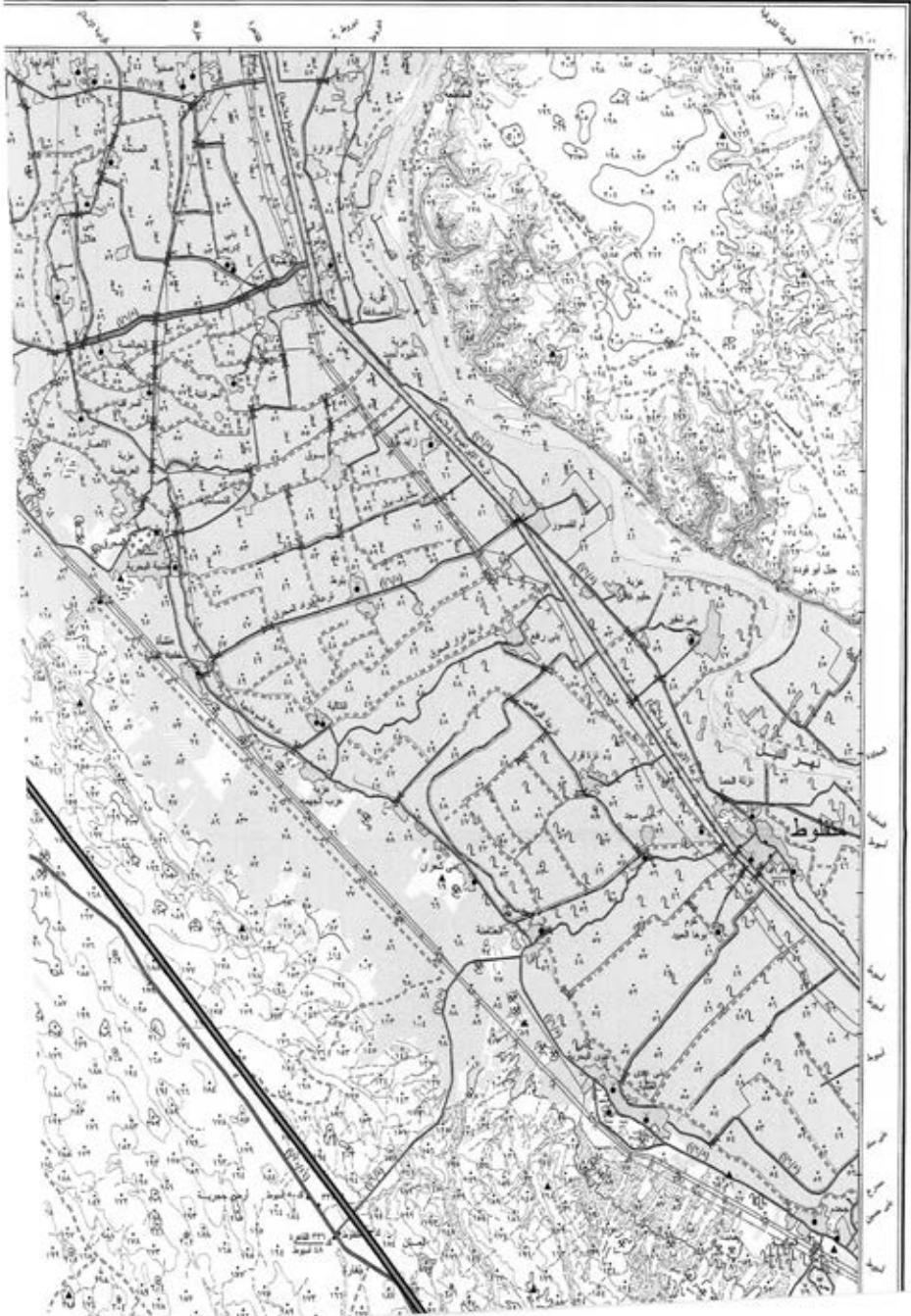


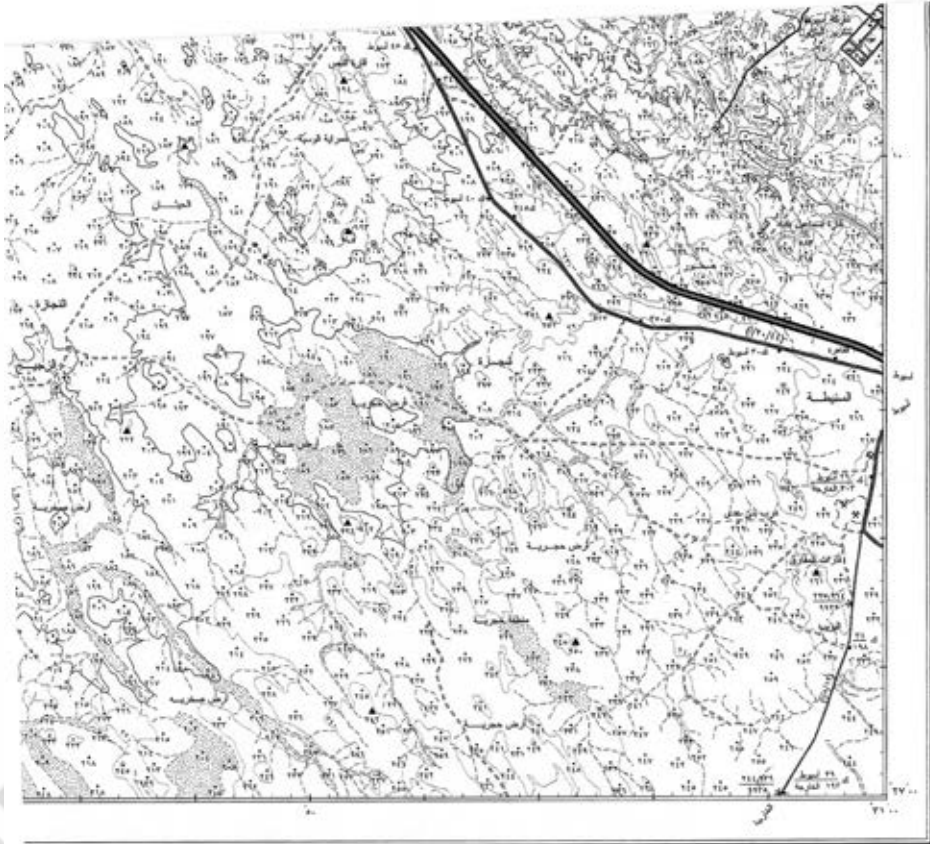


منقلاوط

٢٩

جمهورية مصر العربية





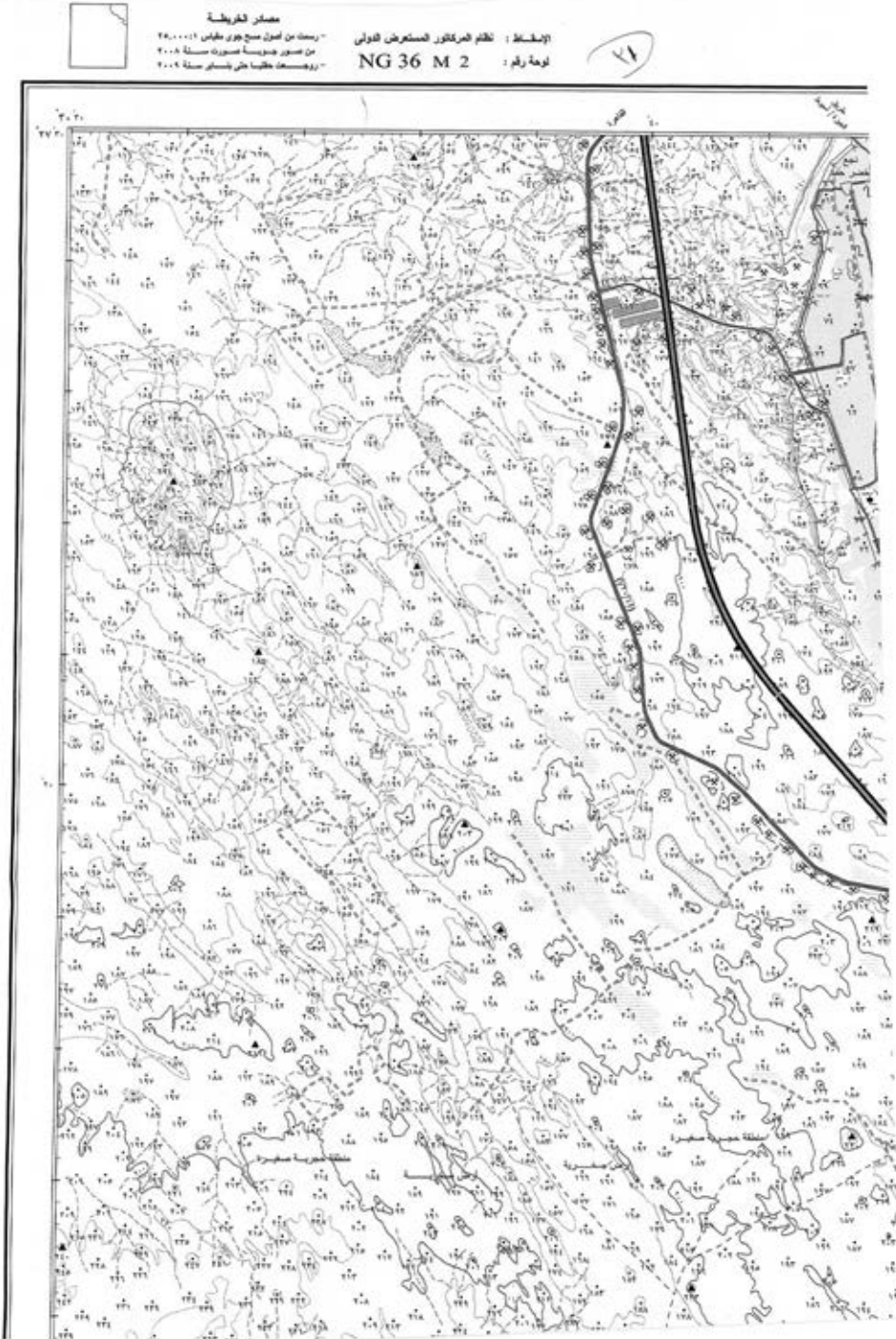
رسمت بديار القامحة العسكرية سنة ٢٠١٠م (٢٠١٠م) ٣٠

١:٠٠٠ مقياس الرسم

<p>الرمز</p> <p>الارتفاع</p> <p>العمق</p> <p>الارتفاعات بارتفاع</p> <p>الارتفاعات بارتفاع</p>	<p>١- لخط جويديسي - لخط مكافئ</p> <p>٢- لخط لستوني (ريوسير)</p> <p>٣- لخط لستوني (مستور)</p> <p>٤- لخط لستوني (مستور)</p> <p>٥- لخط لستوني (مستور)</p> <p>٦- لخط لستوني (مستور)</p> <p>٧- لخط لستوني (مستور)</p> <p>٨- لخط لستوني (مستور)</p> <p>٩- لخط لستوني (مستور)</p> <p>١٠- لخط لستوني (مستور)</p> <p>١١- لخط لستوني (مستور)</p> <p>١٢- لخط لستوني (مستور)</p> <p>١٣- لخط لستوني (مستور)</p> <p>١٤- لخط لستوني (مستور)</p> <p>١٥- لخط لستوني (مستور)</p> <p>١٦- لخط لستوني (مستور)</p> <p>١٧- لخط لستوني (مستور)</p> <p>١٨- لخط لستوني (مستور)</p> <p>١٩- لخط لستوني (مستور)</p> <p>٢٠- لخط لستوني (مستور)</p>	<p>٢١- لخط لستوني (مستور)</p> <p>٢٢- لخط لستوني (مستور)</p> <p>٢٣- لخط لستوني (مستور)</p> <p>٢٤- لخط لستوني (مستور)</p> <p>٢٥- لخط لستوني (مستور)</p> <p>٢٦- لخط لستوني (مستور)</p> <p>٢٧- لخط لستوني (مستور)</p> <p>٢٨- لخط لستوني (مستور)</p> <p>٢٩- لخط لستوني (مستور)</p> <p>٣٠- لخط لستوني (مستور)</p> <p>٣١- لخط لستوني (مستور)</p> <p>٣٢- لخط لستوني (مستور)</p> <p>٣٣- لخط لستوني (مستور)</p> <p>٣٤- لخط لستوني (مستور)</p> <p>٣٥- لخط لستوني (مستور)</p> <p>٣٦- لخط لستوني (مستور)</p> <p>٣٧- لخط لستوني (مستور)</p> <p>٣٨- لخط لستوني (مستور)</p> <p>٣٩- لخط لستوني (مستور)</p> <p>٤٠- لخط لستوني (مستور)</p>	<p>٤١- لخط لستوني (مستور)</p> <p>٤٢- لخط لستوني (مستور)</p> <p>٤٣- لخط لستوني (مستور)</p> <p>٤٤- لخط لستوني (مستور)</p> <p>٤٥- لخط لستوني (مستور)</p> <p>٤٦- لخط لستوني (مستور)</p> <p>٤٧- لخط لستوني (مستور)</p> <p>٤٨- لخط لستوني (مستور)</p> <p>٤٩- لخط لستوني (مستور)</p> <p>٥٠- لخط لستوني (مستور)</p> <p>٥١- لخط لستوني (مستور)</p> <p>٥٢- لخط لستوني (مستور)</p> <p>٥٣- لخط لستوني (مستور)</p> <p>٥٤- لخط لستوني (مستور)</p> <p>٥٥- لخط لستوني (مستور)</p> <p>٥٦- لخط لستوني (مستور)</p> <p>٥٧- لخط لستوني (مستور)</p> <p>٥٨- لخط لستوني (مستور)</p> <p>٥٩- لخط لستوني (مستور)</p> <p>٦٠- لخط لستوني (مستور)</p>	<p>٦١- لخط لستوني (مستور)</p> <p>٦٢- لخط لستوني (مستور)</p> <p>٦٣- لخط لستوني (مستور)</p> <p>٦٤- لخط لستوني (مستور)</p> <p>٦٥- لخط لستوني (مستور)</p> <p>٦٦- لخط لستوني (مستور)</p> <p>٦٧- لخط لستوني (مستور)</p> <p>٦٨- لخط لستوني (مستور)</p> <p>٦٩- لخط لستوني (مستور)</p> <p>٧٠- لخط لستوني (مستور)</p> <p>٧١- لخط لستوني (مستور)</p> <p>٧٢- لخط لستوني (مستور)</p> <p>٧٣- لخط لستوني (مستور)</p> <p>٧٤- لخط لستوني (مستور)</p> <p>٧٥- لخط لستوني (مستور)</p> <p>٧٦- لخط لستوني (مستور)</p> <p>٧٧- لخط لستوني (مستور)</p> <p>٧٨- لخط لستوني (مستور)</p> <p>٧٩- لخط لستوني (مستور)</p> <p>٨٠- لخط لستوني (مستور)</p>
---	--	---	---	---

مستور - خطوط القمم - والحدود - والحدود

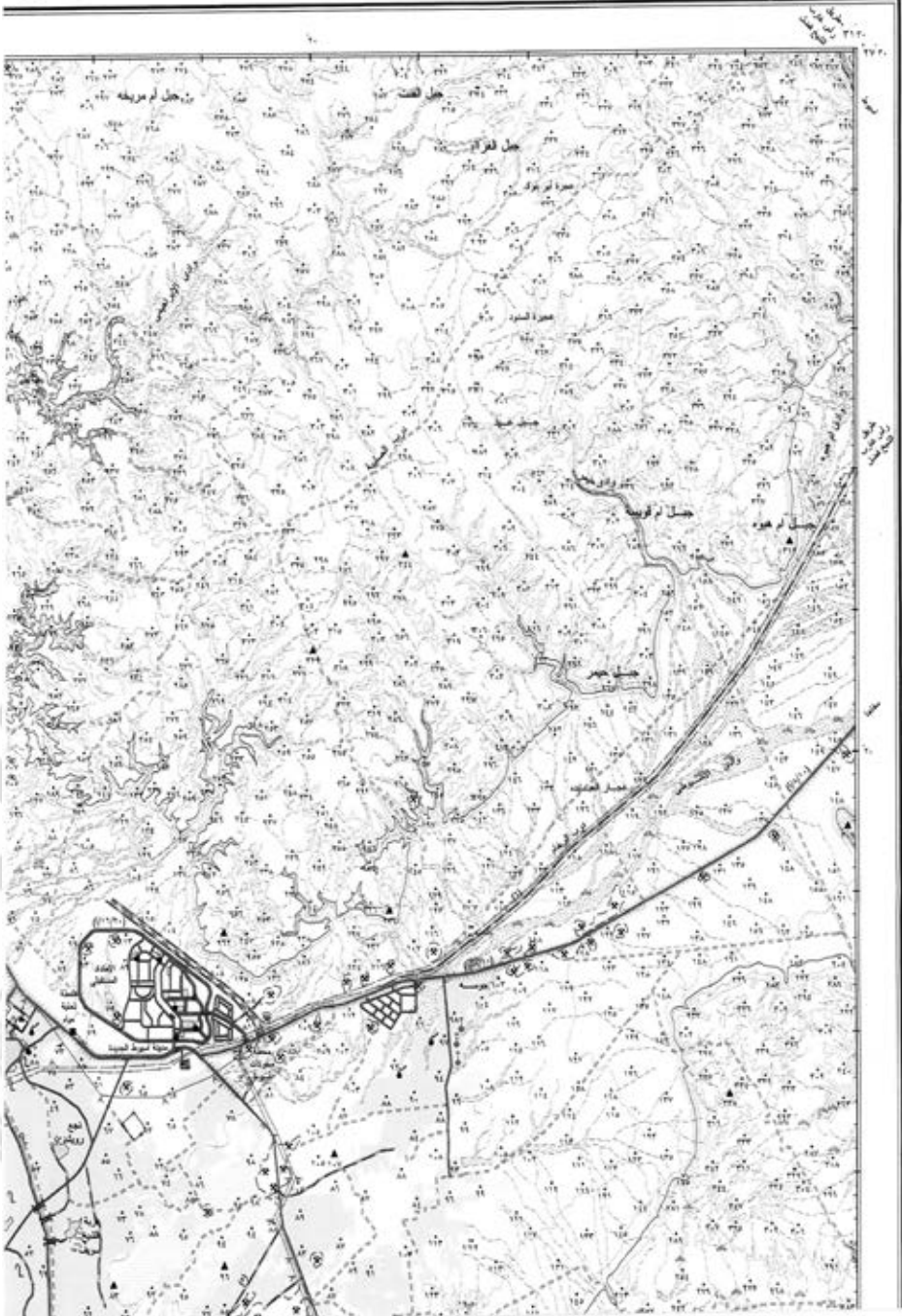


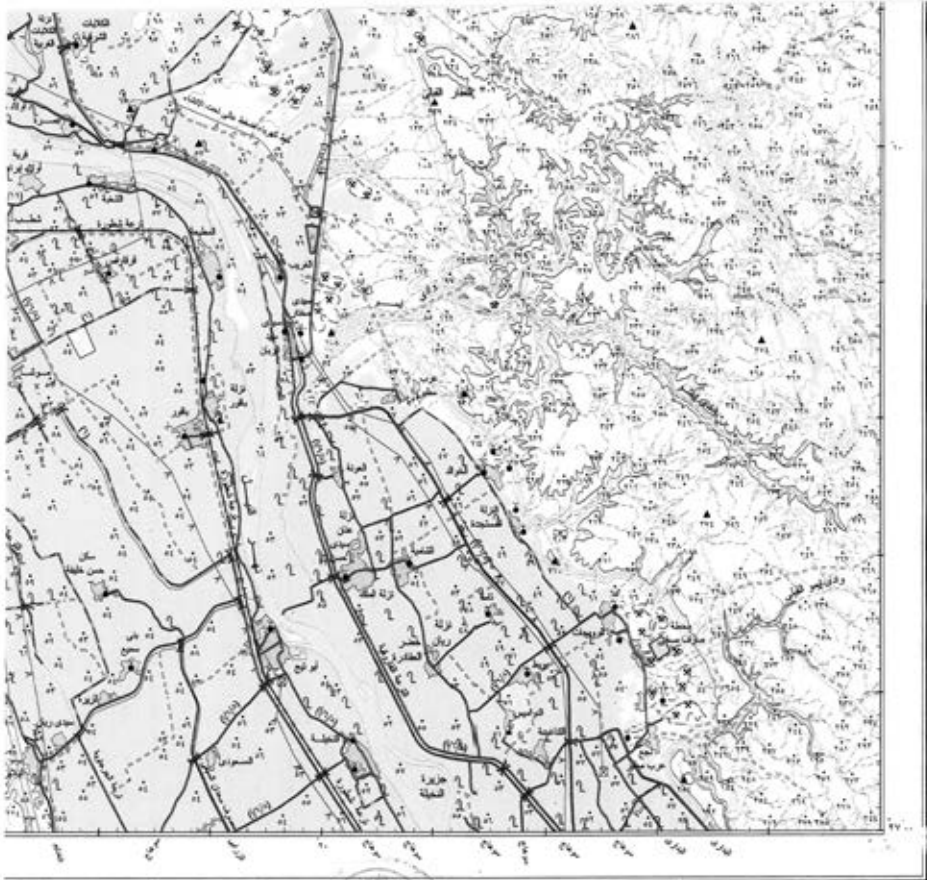


أسويد

٢٧

جمهورية مصر العربية





رسم وتخطيط دائرة المحافظة العسكرية سنة ٢٠١١ [٢٠١١/٢٠١١]

مقياس الرسم ١:١٠٠,٠٠٠

١:٠٠٠ مقياس ١:١٠٠,٠٠٠



مخاضى

٢٤

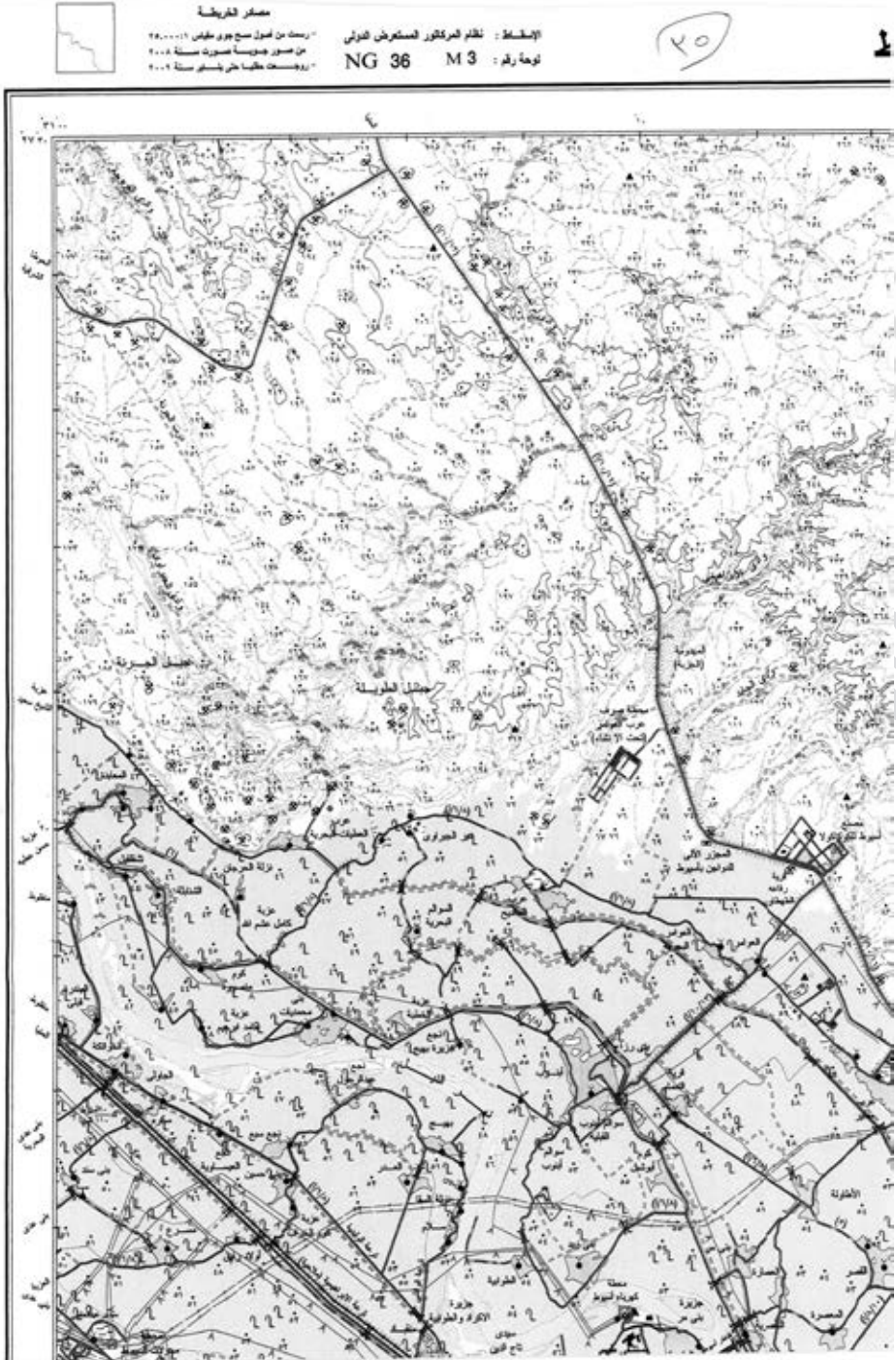
الرموز المستخدمة	
●	مركز
○	قرية
□	محطة
△	مركز
◇	محطة

البيانات الخاصة بخرائط المنطقة الجغرافية
التي تم إعدادها من قبل المعهد القومي
للبحوث والدراسات الجغرافية - القاهرة

●	محطة جوية - ١ - مطار	●	محطة جوية - ٢ - مطار	●	محطة جوية - ٣ - مطار	●	محطة جوية - ٤ - مطار	●	محطة جوية - ٥ - مطار	●	محطة جوية - ٦ - مطار	●	محطة جوية - ٧ - مطار	●	محطة جوية - ٨ - مطار	●	محطة جوية - ٩ - مطار	●	محطة جوية - ١٠ - مطار	●	محطة جوية - ١١ - مطار	●	محطة جوية - ١٢ - مطار	●	محطة جوية - ١٣ - مطار	●	محطة جوية - ١٤ - مطار	●	محطة جوية - ١٥ - مطار	●	محطة جوية - ١٦ - مطار	●	محطة جوية - ١٧ - مطار	●	محطة جوية - ١٨ - مطار	●	محطة جوية - ١٩ - مطار	●	محطة جوية - ٢٠ - مطار	●	محطة جوية - ٢١ - مطار	●	محطة جوية - ٢٢ - مطار	●	محطة جوية - ٢٣ - مطار	●	محطة جوية - ٢٤ - مطار	●	محطة جوية - ٢٥ - مطار	●	محطة جوية - ٢٦ - مطار	●	محطة جوية - ٢٧ - مطار	●	محطة جوية - ٢٨ - مطار	●	محطة جوية - ٢٩ - مطار	●	محطة جوية - ٣٠ - مطار	●	محطة جوية - ٣١ - مطار	●	محطة جوية - ٣٢ - مطار	●	محطة جوية - ٣٣ - مطار	●	محطة جوية - ٣٤ - مطار	●	محطة جوية - ٣٥ - مطار	●	محطة جوية - ٣٦ - مطار	●	محطة جوية - ٣٧ - مطار	●	محطة جوية - ٣٨ - مطار	●	محطة جوية - ٣٩ - مطار	●	محطة جوية - ٤٠ - مطار	●	محطة جوية - ٤١ - مطار	●	محطة جوية - ٤٢ - مطار	●	محطة جوية - ٤٣ - مطار	●	محطة جوية - ٤٤ - مطار	●	محطة جوية - ٤٥ - مطار	●	محطة جوية - ٤٦ - مطار	●	محطة جوية - ٤٧ - مطار	●	محطة جوية - ٤٨ - مطار	●	محطة جوية - ٤٩ - مطار	●	محطة جوية - ٥٠ - مطار	●	محطة جوية - ٥١ - مطار	●	محطة جوية - ٥٢ - مطار	●	محطة جوية - ٥٣ - مطار	●	محطة جوية - ٥٤ - مطار	●	محطة جوية - ٥٥ - مطار	●	محطة جوية - ٥٦ - مطار	●	محطة جوية - ٥٧ - مطار	●	محطة جوية - ٥٨ - مطار	●	محطة جوية - ٥٩ - مطار	●	محطة جوية - ٦٠ - مطار	●	محطة جوية - ٦١ - مطار	●	محطة جوية - ٦٢ - مطار	●	محطة جوية - ٦٣ - مطار	●	محطة جوية - ٦٤ - مطار	●	محطة جوية - ٦٥ - مطار	●	محطة جوية - ٦٦ - مطار	●	محطة جوية - ٦٧ - مطار	●	محطة جوية - ٦٨ - مطار	●	محطة جوية - ٦٩ - مطار	●	محطة جوية - ٧٠ - مطار	●	محطة جوية - ٧١ - مطار	●	محطة جوية - ٧٢ - مطار	●	محطة جوية - ٧٣ - مطار	●	محطة جوية - ٧٤ - مطار	●	محطة جوية - ٧٥ - مطار	●	محطة جوية - ٧٦ - مطار	●	محطة جوية - ٧٧ - مطار	●	محطة جوية - ٧٨ - مطار	●	محطة جوية - ٧٩ - مطار	●	محطة جوية - ٨٠ - مطار	●	محطة جوية - ٨١ - مطار	●	محطة جوية - ٨٢ - مطار	●	محطة جوية - ٨٣ - مطار	●	محطة جوية - ٨٤ - مطار	●	محطة جوية - ٨٥ - مطار	●	محطة جوية - ٨٦ - مطار	●	محطة جوية - ٨٧ - مطار	●	محطة جوية - ٨٨ - مطار	●	محطة جوية - ٨٩ - مطار	●	محطة جوية - ٩٠ - مطار	●	محطة جوية - ٩١ - مطار	●	محطة جوية - ٩٢ - مطار	●	محطة جوية - ٩٣ - مطار	●	محطة جوية - ٩٤ - مطار	●	محطة جوية - ٩٥ - مطار	●	محطة جوية - ٩٦ - مطار	●	محطة جوية - ٩٧ - مطار	●	محطة جوية - ٩٨ - مطار	●	محطة جوية - ٩٩ - مطار	●	محطة جوية - ١٠٠ - مطار
---	----------------------	---	----------------------	---	----------------------	---	----------------------	---	----------------------	---	----------------------	---	----------------------	---	----------------------	---	----------------------	---	-----------------------	---	-----------------------	---	-----------------------	---	-----------------------	---	-----------------------	---	-----------------------	---	-----------------------	---	-----------------------	---	-----------------------	---	-----------------------	---	-----------------------	---	-----------------------	---	-----------------------	---	-----------------------	---	-----------------------	---	-----------------------	---	-----------------------	---	-----------------------	---	-----------------------	---	-----------------------	---	-----------------------	---	-----------------------	---	-----------------------	---	-----------------------	---	-----------------------	---	-----------------------	---	-----------------------	---	-----------------------	---	-----------------------	---	-----------------------	---	-----------------------	---	-----------------------	---	-----------------------	---	-----------------------	---	-----------------------	---	-----------------------	---	-----------------------	---	-----------------------	---	-----------------------	---	-----------------------	---	-----------------------	---	-----------------------	---	-----------------------	---	-----------------------	---	-----------------------	---	-----------------------	---	-----------------------	---	-----------------------	---	-----------------------	---	-----------------------	---	-----------------------	---	-----------------------	---	-----------------------	---	-----------------------	---	-----------------------	---	-----------------------	---	-----------------------	---	-----------------------	---	-----------------------	---	-----------------------	---	-----------------------	---	-----------------------	---	-----------------------	---	-----------------------	---	-----------------------	---	-----------------------	---	-----------------------	---	-----------------------	---	-----------------------	---	-----------------------	---	-----------------------	---	-----------------------	---	-----------------------	---	-----------------------	---	-----------------------	---	-----------------------	---	-----------------------	---	-----------------------	---	-----------------------	---	-----------------------	---	-----------------------	---	-----------------------	---	-----------------------	---	-----------------------	---	-----------------------	---	-----------------------	---	-----------------------	---	-----------------------	---	-----------------------	---	-----------------------	---	------------------------



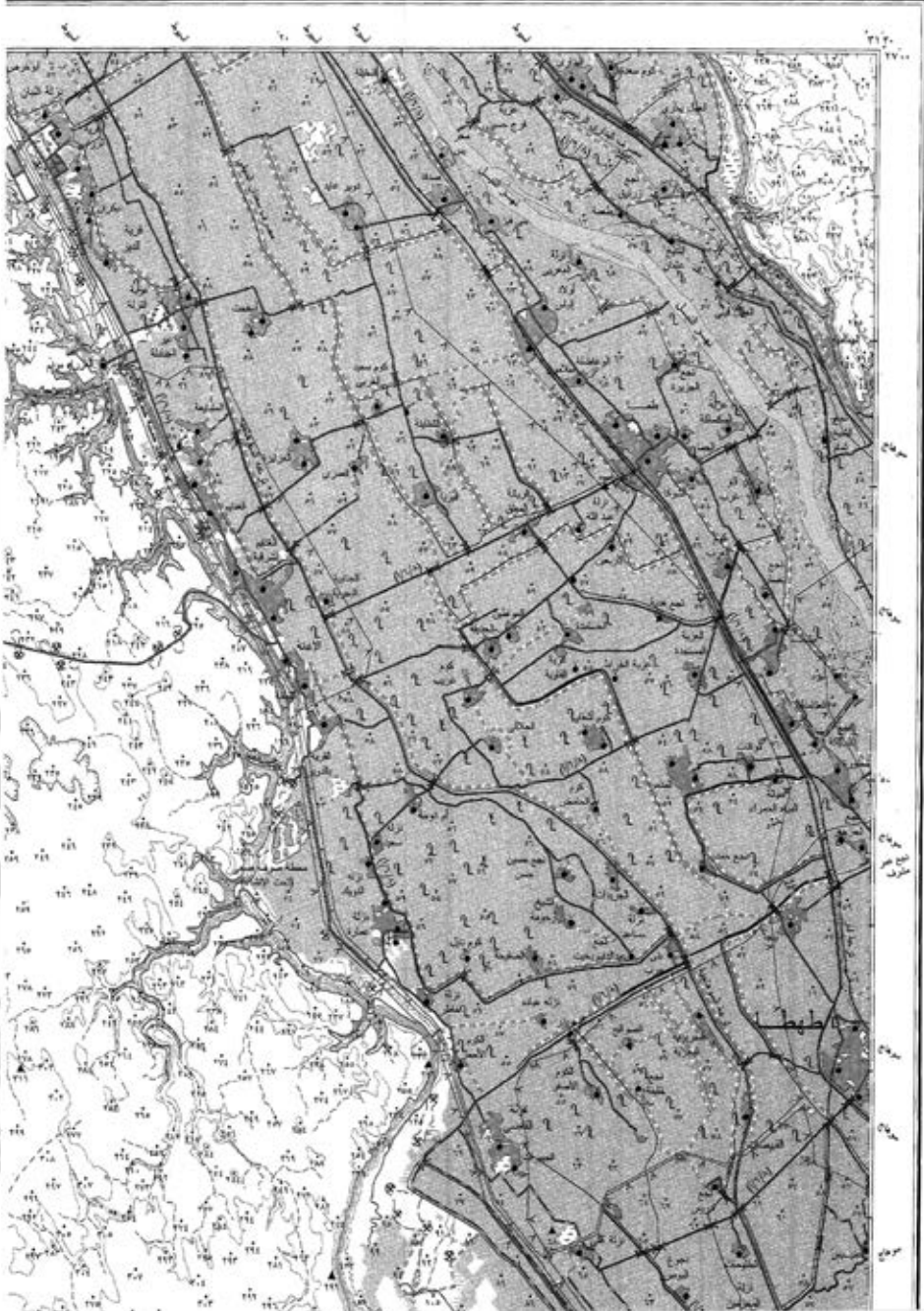
مخاضى - خطوط التفرقة والحدود
الداخلية والحدود بالنسبة للمناطق

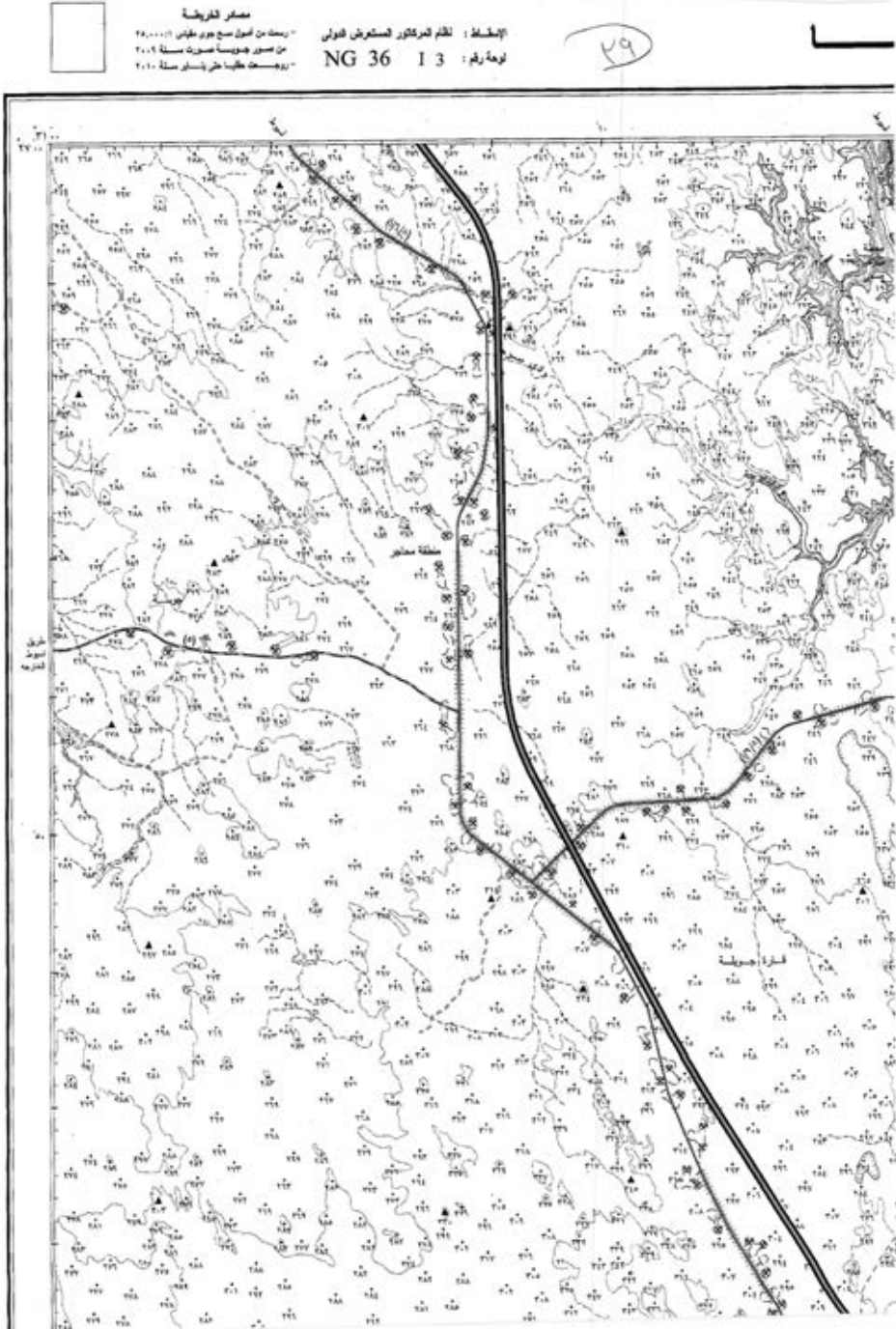


طهط

(٧)

جمهورية مصر العربية

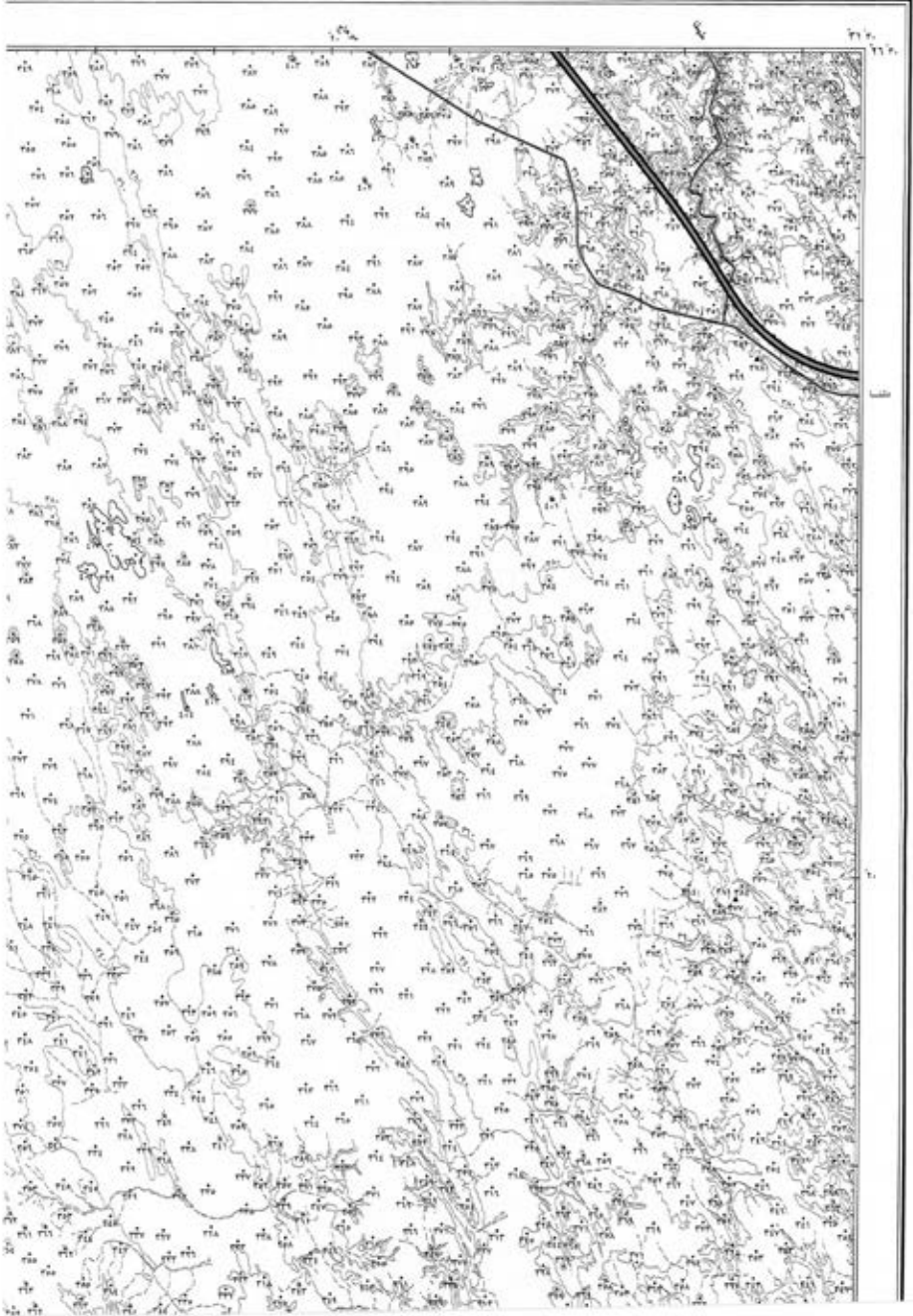


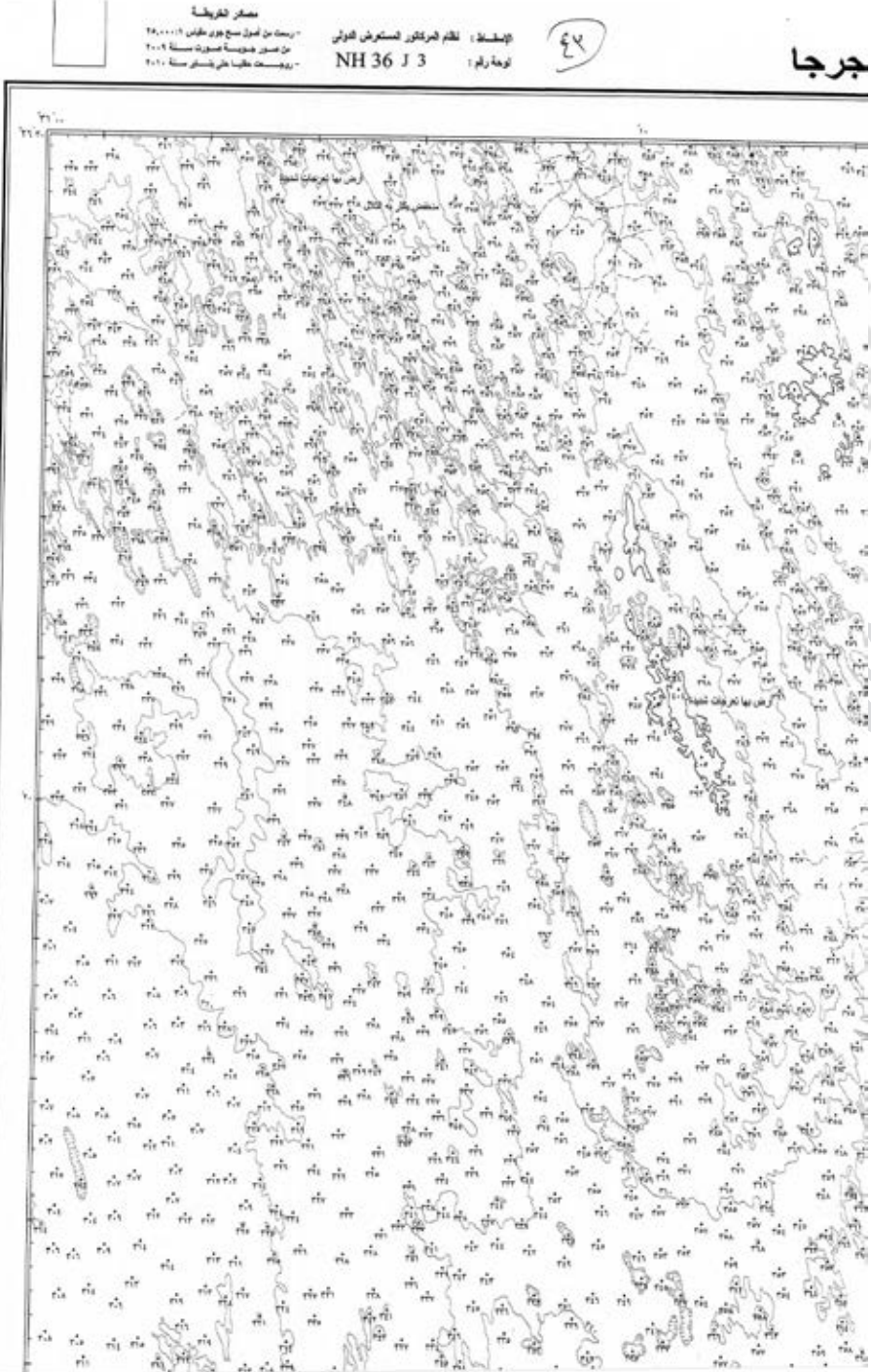


غرب

٤٩

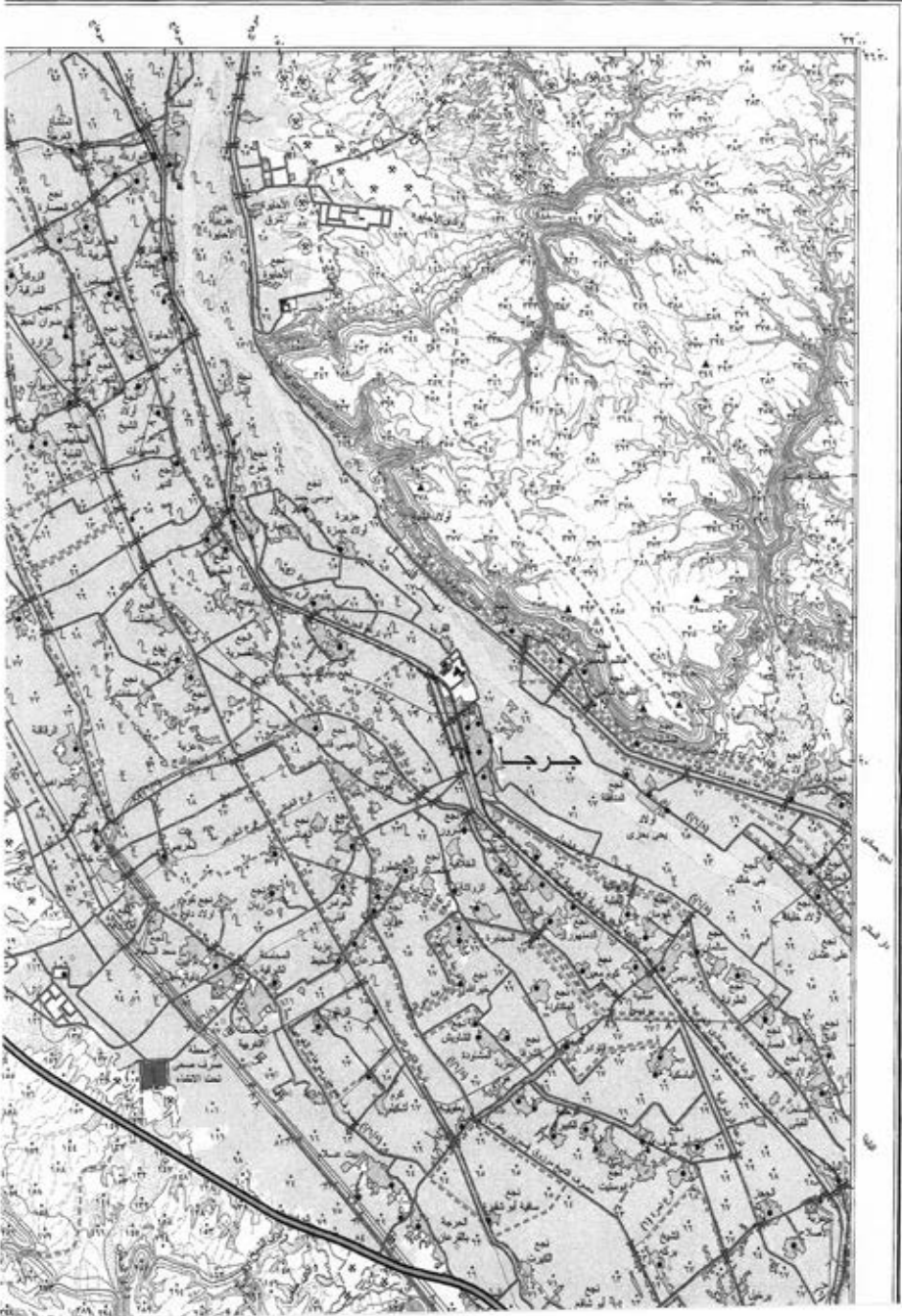
جمهورية مصر العربية







جمهورية مصر العربية





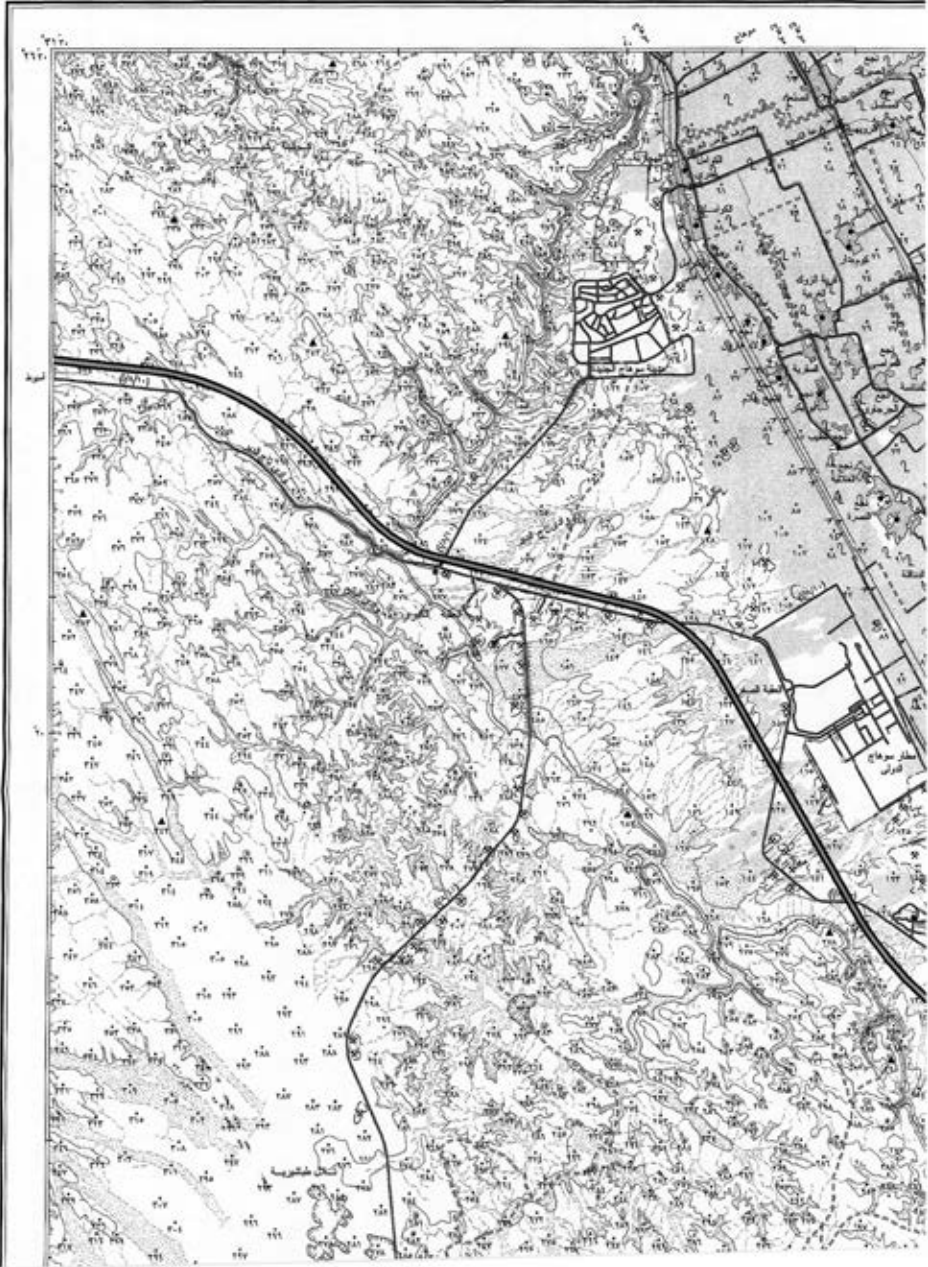
مصادر الخريطة

- مستند من المركز الجغرافي الوطني ٢٠٠١
- من مصادر جغرافية متنوعة لسنة ٢٠٠٩
- روميسات طبقا على أساس سنة ٢٠١٠

الإصدار : نظام المبركوز المستعرض الدولي
NG 36 J 1
نوعه رقم :

٤٤


رجا

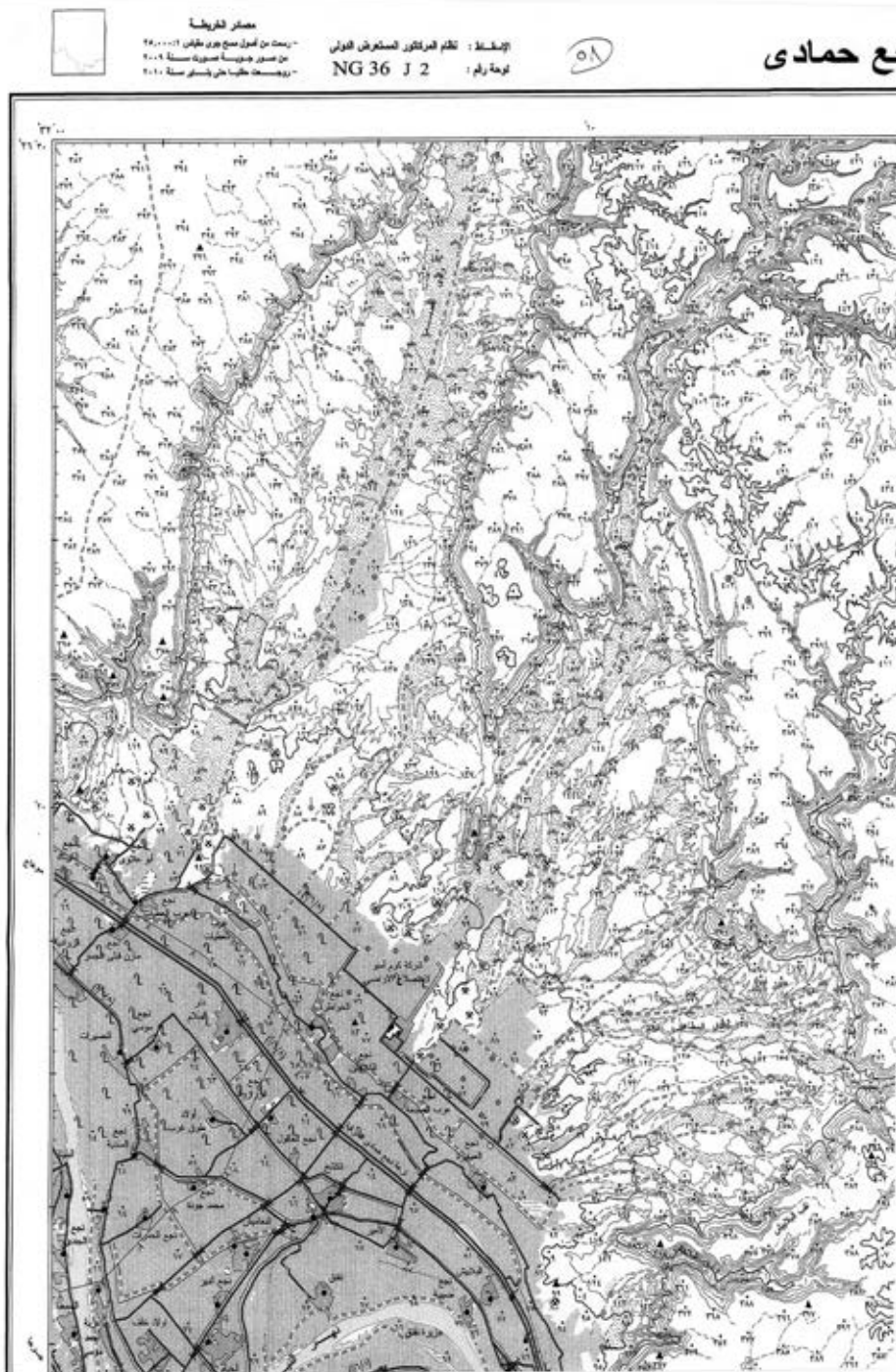


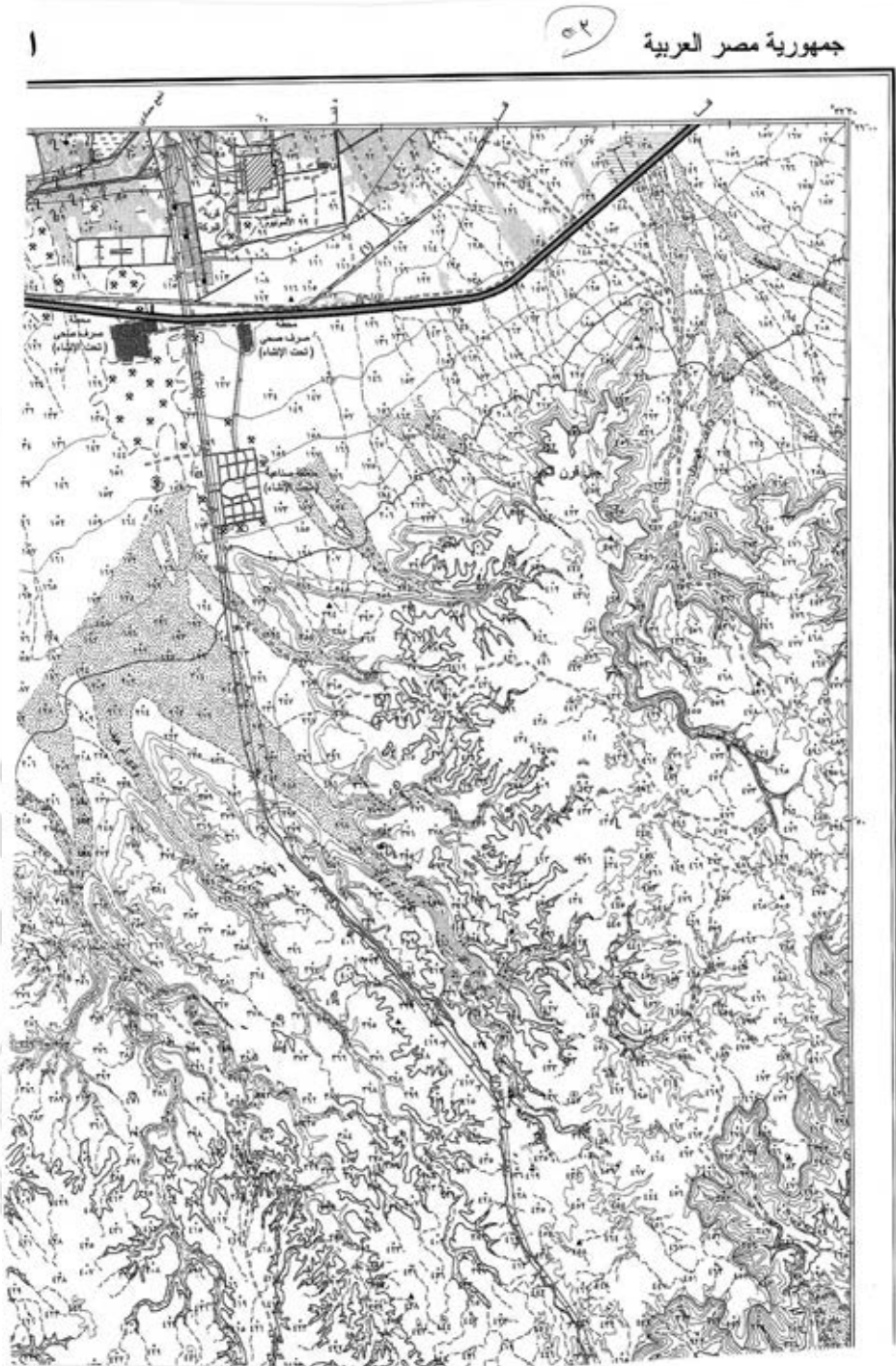
٦

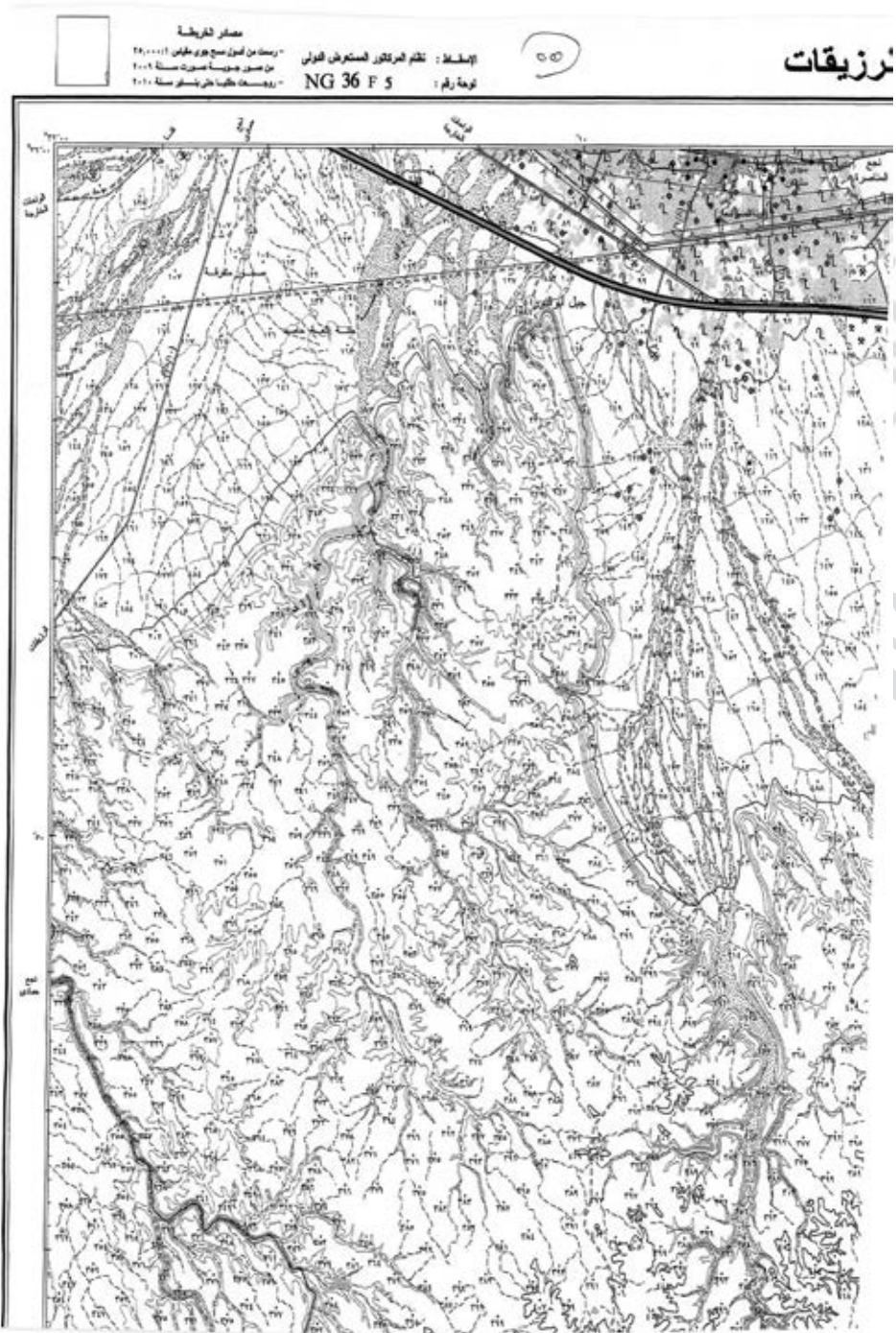
٤٩

جمهورية مصر العربية








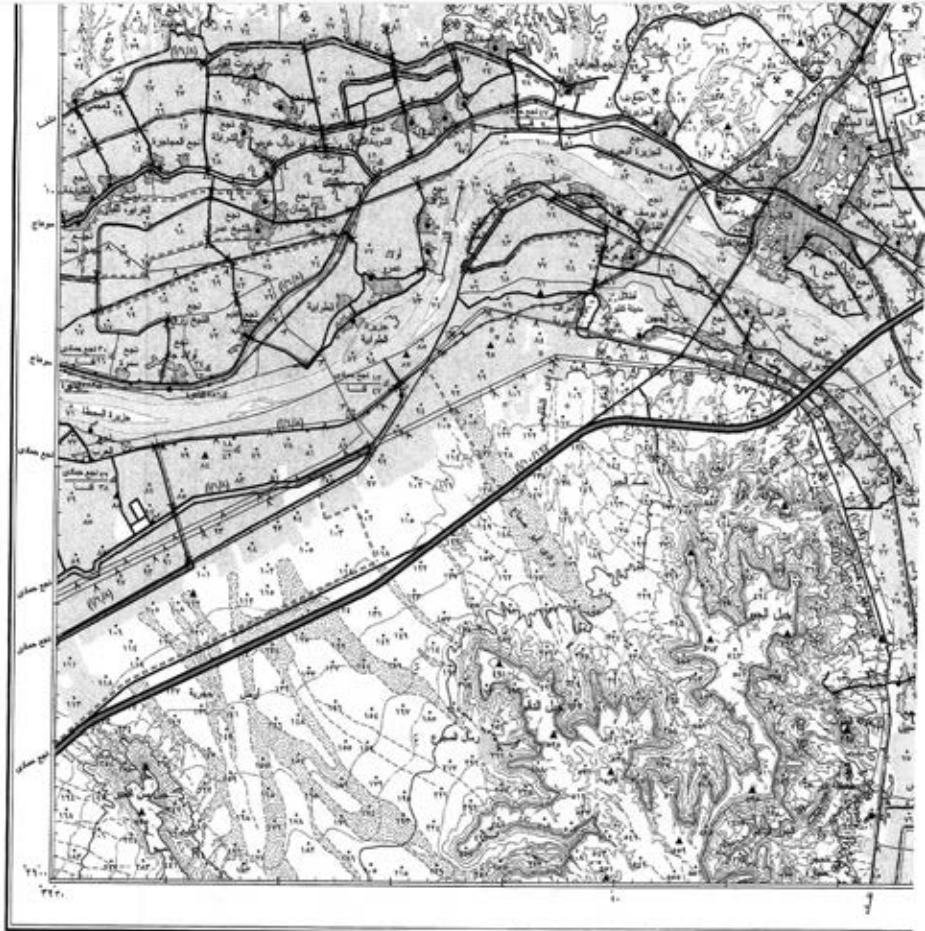


قنا

٥٧

جمهورية مصر العربية





النسبة الرسم 1:100,000
١ ٢ ٣ ٤ ٥ ٦ ٧ ٨ ٩ ١٠ كيلومتر

الرياح الممطرة	
١	رياح شمالية غربية
٢	رياح شمالية
٣	رياح شمالية شرقية
٤	رياح شرقية
٥	رياح شرقية جنوبية
٦	رياح جنوبية شرقية
٧	رياح جنوبية
٨	رياح جنوبية غربية
٩	رياح غربية
١٠	رياح غربية شمالية
١١	رياح شمالية غربية
١٢	رياح شمالية
١٣	رياح شمالية شرقية
١٤	رياح شرقية
١٥	رياح شرقية جنوبية
١٦	رياح جنوبية شرقية
١٧	رياح جنوبية
١٨	رياح جنوبية غربية
١٩	رياح غربية
٢٠	رياح غربية شمالية
٢١	رياح شمالية غربية
٢٢	رياح شمالية
٢٣	رياح شمالية شرقية
٢٤	رياح شرقية
٢٥	رياح شرقية جنوبية
٢٦	رياح جنوبية شرقية
٢٧	رياح جنوبية
٢٨	رياح جنوبية غربية
٢٩	رياح غربية
٣٠	رياح غربية شمالية
٣١	رياح شمالية غربية
٣٢	رياح شمالية
٣٣	رياح شمالية شرقية
٣٤	رياح شرقية
٣٥	رياح شرقية جنوبية
٣٦	رياح جنوبية شرقية
٣٧	رياح جنوبية
٣٨	رياح جنوبية غربية
٣٩	رياح غربية
٤٠	رياح غربية شمالية
٤١	رياح شمالية غربية
٤٢	رياح شمالية
٤٣	رياح شمالية شرقية
٤٤	رياح شرقية
٤٥	رياح شرقية جنوبية
٤٦	رياح جنوبية شرقية
٤٧	رياح جنوبية
٤٨	رياح جنوبية غربية
٤٩	رياح غربية
٥٠	رياح غربية شمالية

ملحوظة: الجهات الاضداد في مناطق المياه الجوفية

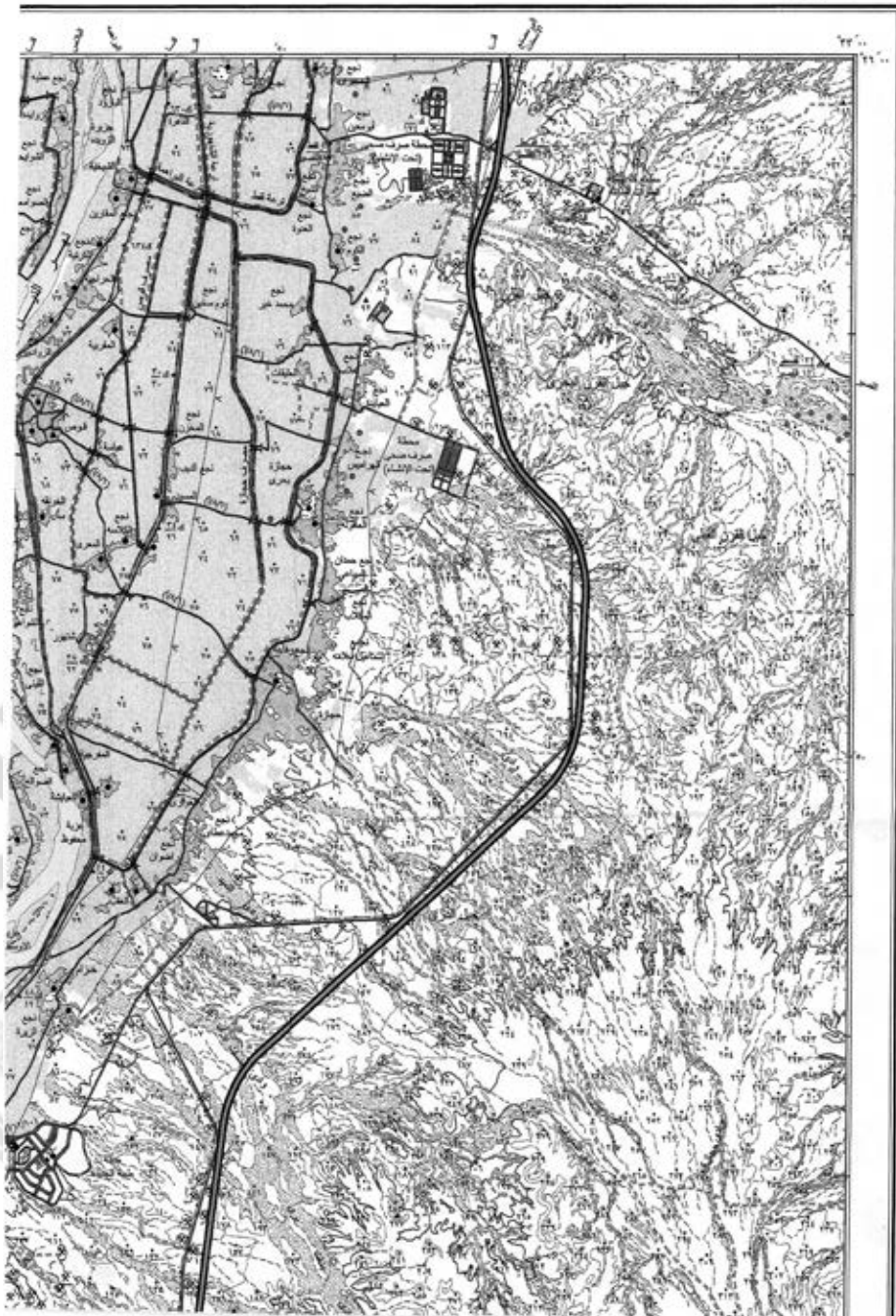
والبيانات الخاصة بالبيانات الجغرافية من الخريطة الجغرافية الجارية على الخريطة كالتالي:

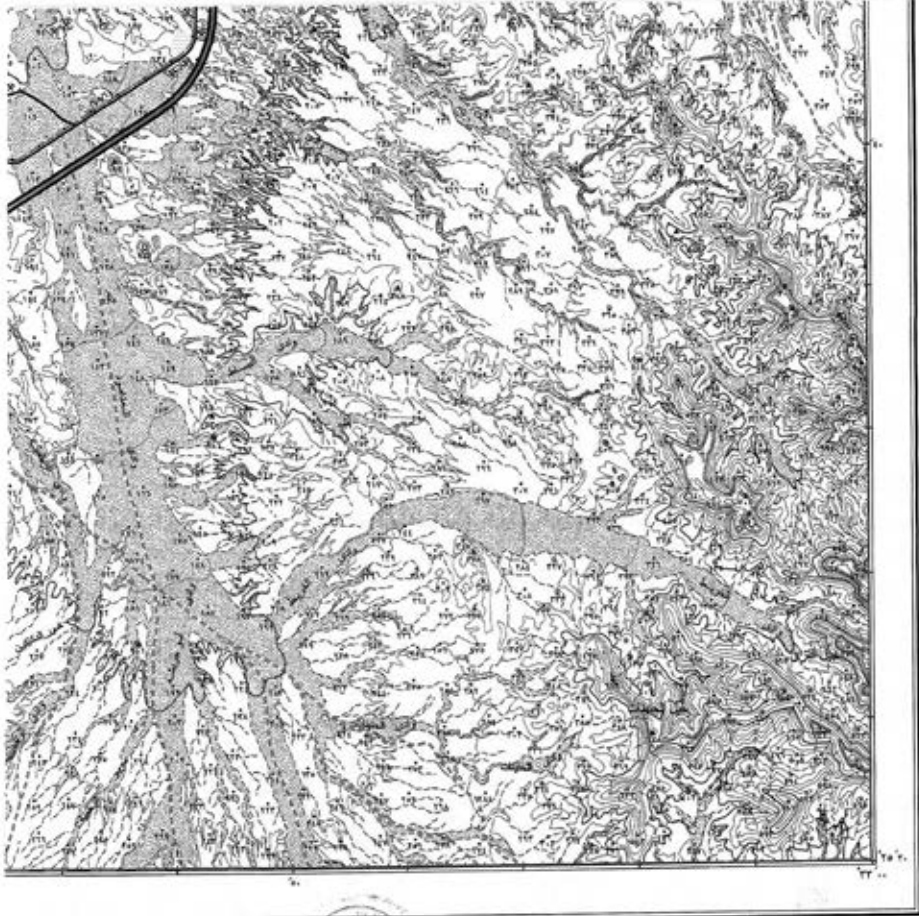


الأقصد



جمهورية مصر العربية





رسمت وباحت بإدارة الخزانة العسكرية سنة ١١-١٠-١٩٤٦م

مقياس الرسم

١ : ٢٥٠٠٠

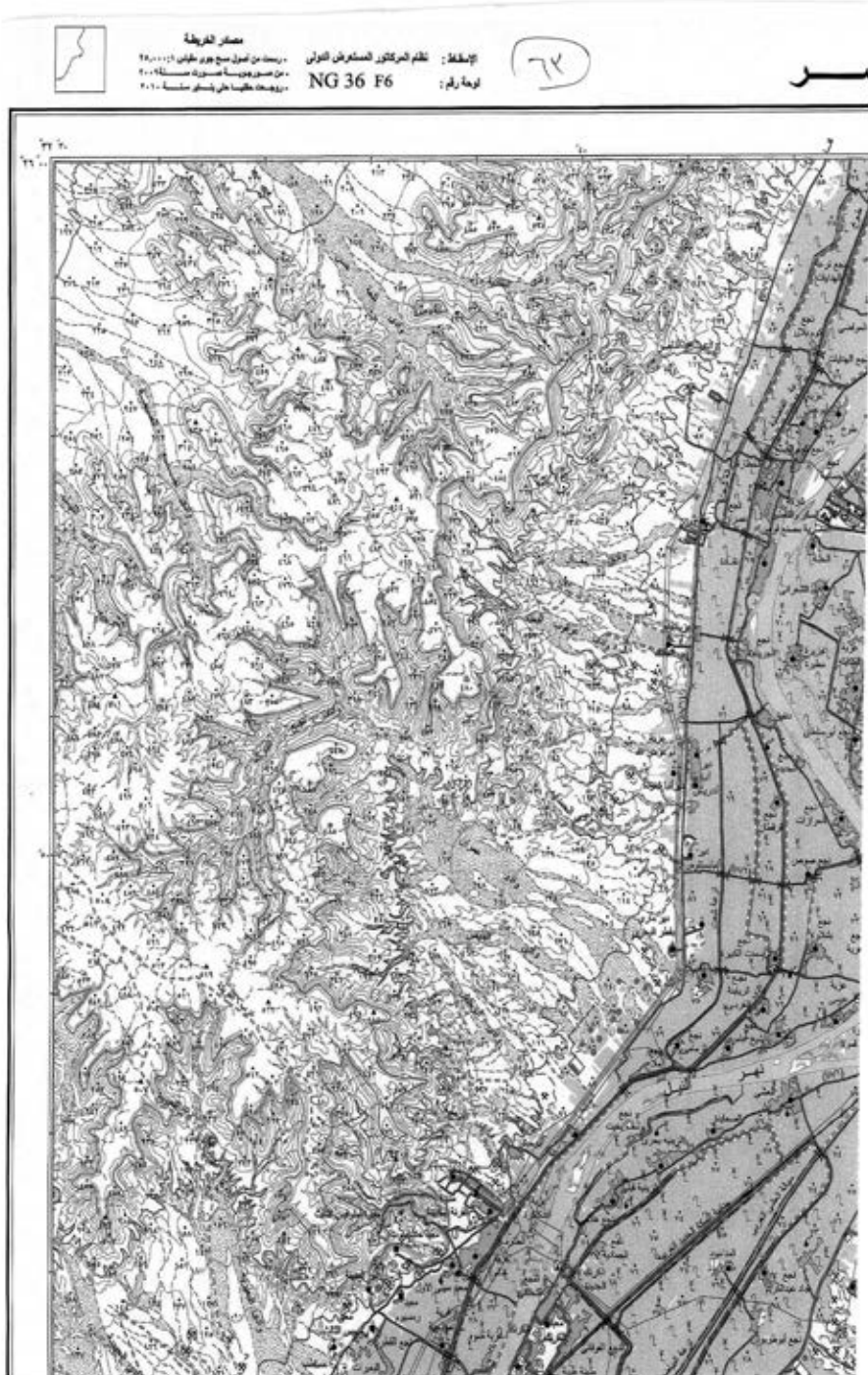


٦٤
 ج. ص. م. ج.

الحدود	▲	١- الخط الحدودية ١ - لخط مائلات	◆◆◆◆	حدود دولية - متعقبة - غير متعقبة	⬜ (١١٧٤)	طريق لوكسار باهارة في تونس
الحدود الإدارية	☆	خطات الحدودية (دائرية)	◆◆◆◆	حدود دولية مسوّدة	⬜ (١١٧٥)	طريق مرصوف (الحدود أو الحدود)
الحدود البلدية	☆	الخطوط والخطوط (المستقيمة)	◆◆◆◆	حدود الممتلكات	⬜ (١١٧٦)	طريق مرمّمة أو مسوّدة
الحدود المائية	☆	الخطوط الحدودية المائية	◆◆◆◆	خطوط ١ - مائية ٢ - طورية	⬜ (١١٧٧)	مسلك مستقيم للحدود
الحدود البحرية	☆	الحدود البحرية - حرة غير مائية - قنطرة	◆◆◆◆	مناطق الحرة والحدود البحرية	⬜ (١١٧٨)	أرض غير مستوية للحدود
الحدود البرية	☆	الحدود البرية - حرة غير مائية - قنطرة	◆◆◆◆	مناطق - مناطق مخصصة	⬜ (١١٧٩)	الحدود التي لا تملكها فرنسا - الحدائق
الحدود الجوية	☆	الحدود الجوية - حرة غير مائية - قنطرة	◆◆◆◆	مناطق - مخصصة - مخصصة	⬜ (١١٨٠)	الحدود التي لا تملكها فرنسا - الحدائق
الحدود البرية	☆	الحدود البرية - حرة غير مائية - قنطرة	◆◆◆◆	مناطق مستوية / مسطحة / مربعة	⬜ (١١٨١)	مسلك جوية ذات اتجاه محدد
الحدود البرية	☆	الحدود البرية - حرة غير مائية - قنطرة	◆◆◆◆	مناطق مستوية / مسطحة / مربعة	⬜ (١١٨٢)	مسلك جوية لتهيئة ذات اتجاه محدد
الحدود البرية	☆	الحدود البرية - حرة غير مائية - قنطرة	◆◆◆◆	مناطق مستوية / مسطحة / مربعة	⬜ (١١٨٣)	مسلك جوية مخصصة أو مرسدة
الحدود البرية	☆	الحدود البرية - حرة غير مائية - قنطرة	◆◆◆◆	مناطق مستوية / مسطحة / مربعة	⬜ (١١٨٤)	مسلك جوية مخصصة أو مرسدة
الحدود البرية	☆	الحدود البرية - حرة غير مائية - قنطرة	◆◆◆◆	مناطق مستوية / مسطحة / مربعة	⬜ (١١٨٥)	مسلك جوية مخصصة أو مرسدة
الحدود البرية	☆	الحدود البرية - حرة غير مائية - قنطرة	◆◆◆◆	مناطق مستوية / مسطحة / مربعة	⬜ (١١٨٦)	مسلك جوية مخصصة أو مرسدة
الحدود البرية	☆	الحدود البرية - حرة غير مائية - قنطرة	◆◆◆◆	مناطق مستوية / مسطحة / مربعة	⬜ (١١٨٧)	مسلك جوية مخصصة أو مرسدة
الحدود البرية	☆	الحدود البرية - حرة غير مائية - قنطرة	◆◆◆◆	مناطق مستوية / مسطحة / مربعة	⬜ (١١٨٨)	مسلك جوية مخصصة أو مرسدة
الحدود البرية	☆	الحدود البرية - حرة غير مائية - قنطرة	◆◆◆◆	مناطق مستوية / مسطحة / مربعة	⬜ (١١٨٩)	مسلك جوية مخصصة أو مرسدة
الحدود البرية	☆	الحدود البرية - حرة غير مائية - قنطرة	◆◆◆◆	مناطق مستوية / مسطحة / مربعة	⬜ (١١٩٠)	مسلك جوية مخصصة أو مرسدة



ملحوظة : خطوط التفرع والخطوط المتفرعة



طبعت بالهيئة العامة لشؤون المطابع الأميرية

رئيس مجلس الإدارة

محاسب / أشرف إمام عبد السلام

رقم الإيداع بدار الكتب ٦٥ لسنة ٢٠٢٣

٧٠٩ - ٢٠٢٣/٣/١٩ - ٢٠٢٢/٢٥٨٣٦

